

Rozplanowanie miast wg klasyfikacji morfologicznej – wybrane przykłady

City planning by morphological typology – selected examples

Legenda dla map z <https://www.geoportal.gov.pl/> (wybrane elementy)
 Legend for maps from <https://www.geoportal.gov.pl/> (selected)

-  budynek mieszkalny / residential building
-  budynek użyteczności publicznej / public building
-  budynek przemysłowy / industrial building
-  budynek gospodarczy / utility building
-  plac lub parking / square or parking lot
-  teren przemysłowo-składowy / industrial and warehouse area

-  las / forest
-  zadrzewienie / woodland
-  roślinność trawiasta / grassland
-  ogród działkowy / allotment

-  droga ekspresowa / expressway
-  droga główna / main road
-  droga o nawierzchni twardej / hard-surface road
-  droga gruntowa / dirt road
-  linia kolejowa / railroad line

-  woda powierzchniowa / surface water
-  ciek wodny / river

-  przystanek autobusowy lub tramwajowy, dworzec autobusowy
 bus or tram stop, bus station

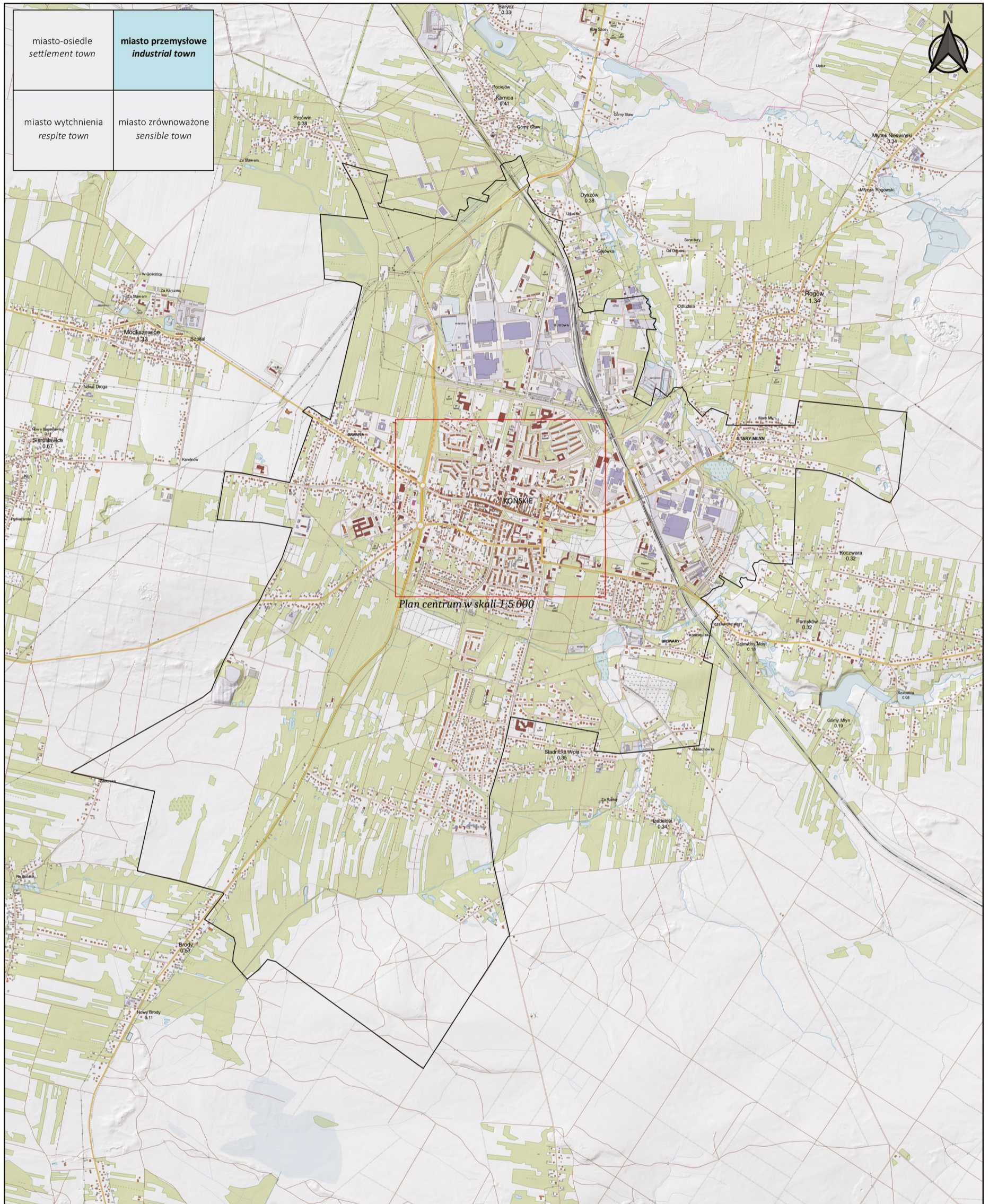
Legenda dla map z <https://www.openstreetmap.org>
 Legend for maps from <https://www.openstreetmap.org>

-  tereny mieszkaniowe / residential areas
-  tereny przemysłowe / industrial areas
-  tereny rolne / agricultural areas
-  las / forest
-  łąka / meadow
-  trawy / grasslands
-  sad / orchard

-  autostrada / motorway
-  droga ekspresowa / expressway
-  droga krajowa, droga szybkiego ruchu / national road
-  droga zbiorcza o znaczeniu regionalnym / regional road
-  droga zbiorcza o znaczeniu lokalnym / local road
-  linia kolejowa / railroad line

-  woda powierzchniowa / surface water
-  rzeka / river

-  granica województwa / voivodship border
-  granica miasta / town border



Plan miasta w skali 1: 40 000 / Location of the town, scale 1: 40,000
 Źródło/Source: <https://www.geoportal.gov.pl/>



REJOWIEC FABRYCZNY

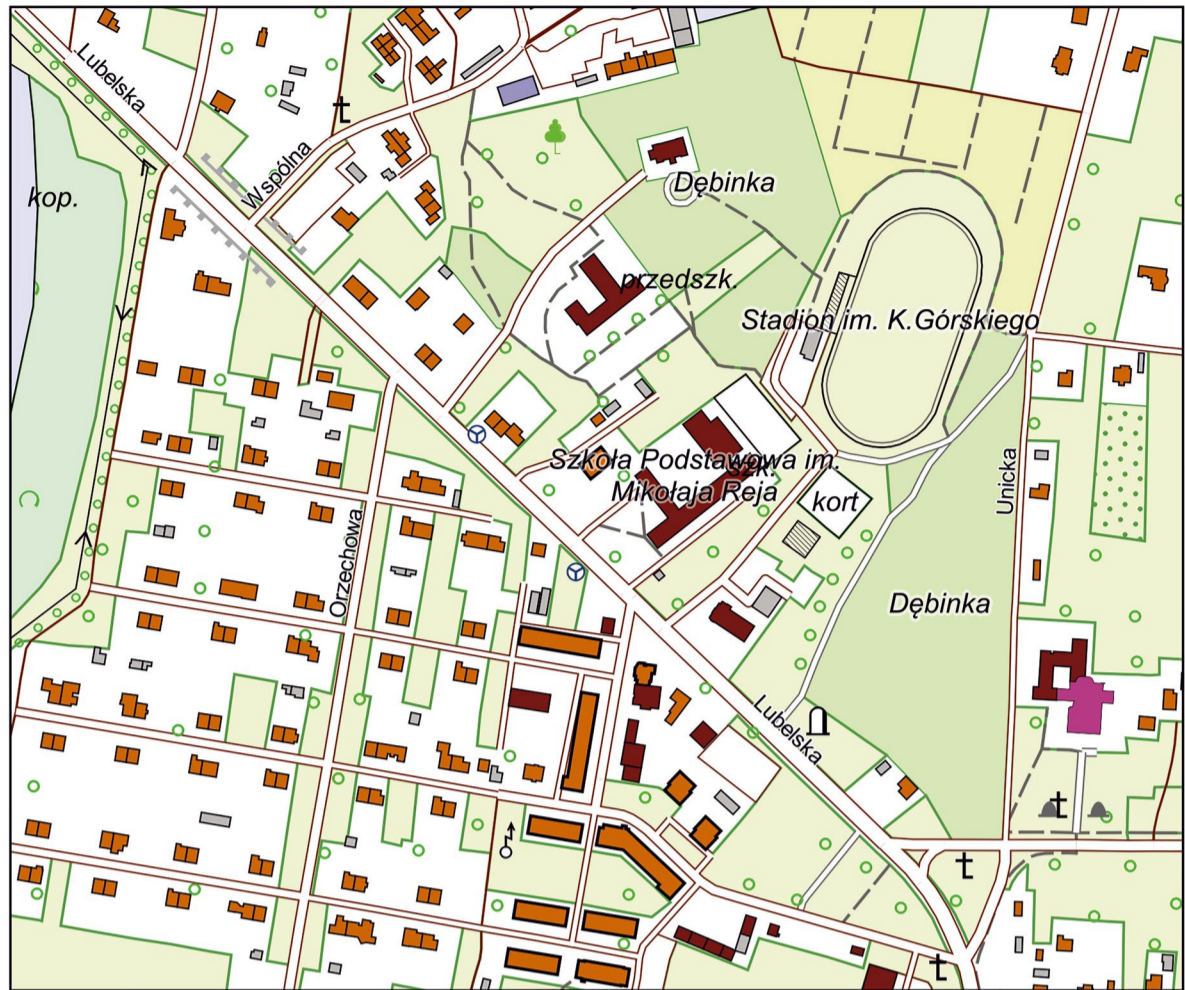
Województwo / Voivodeship: lubelskie

Powiat / County: chełmski

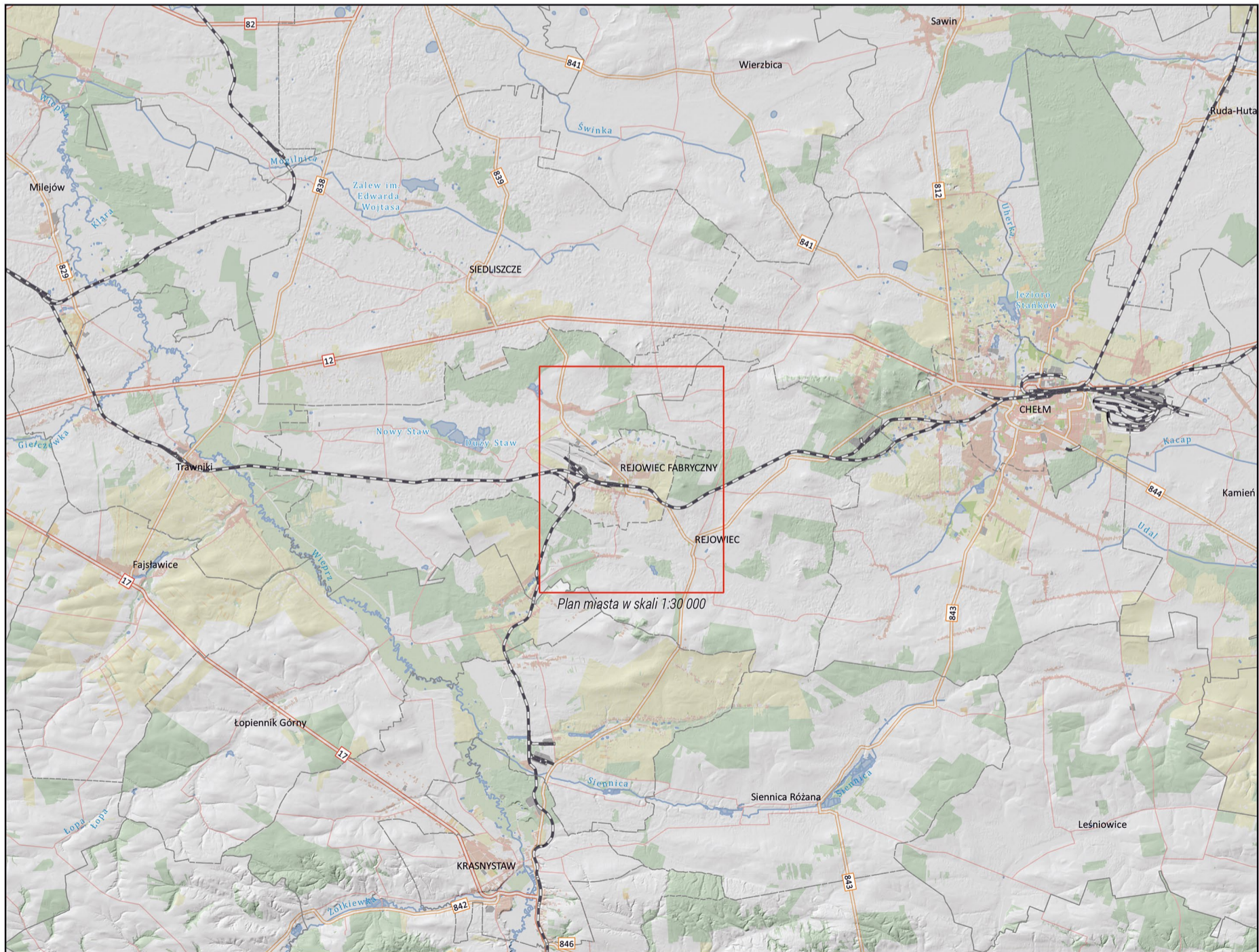
Liczba ludności / Population: 4 386 (2019 r.)

Powierzchnia / Area: 14,3 km²

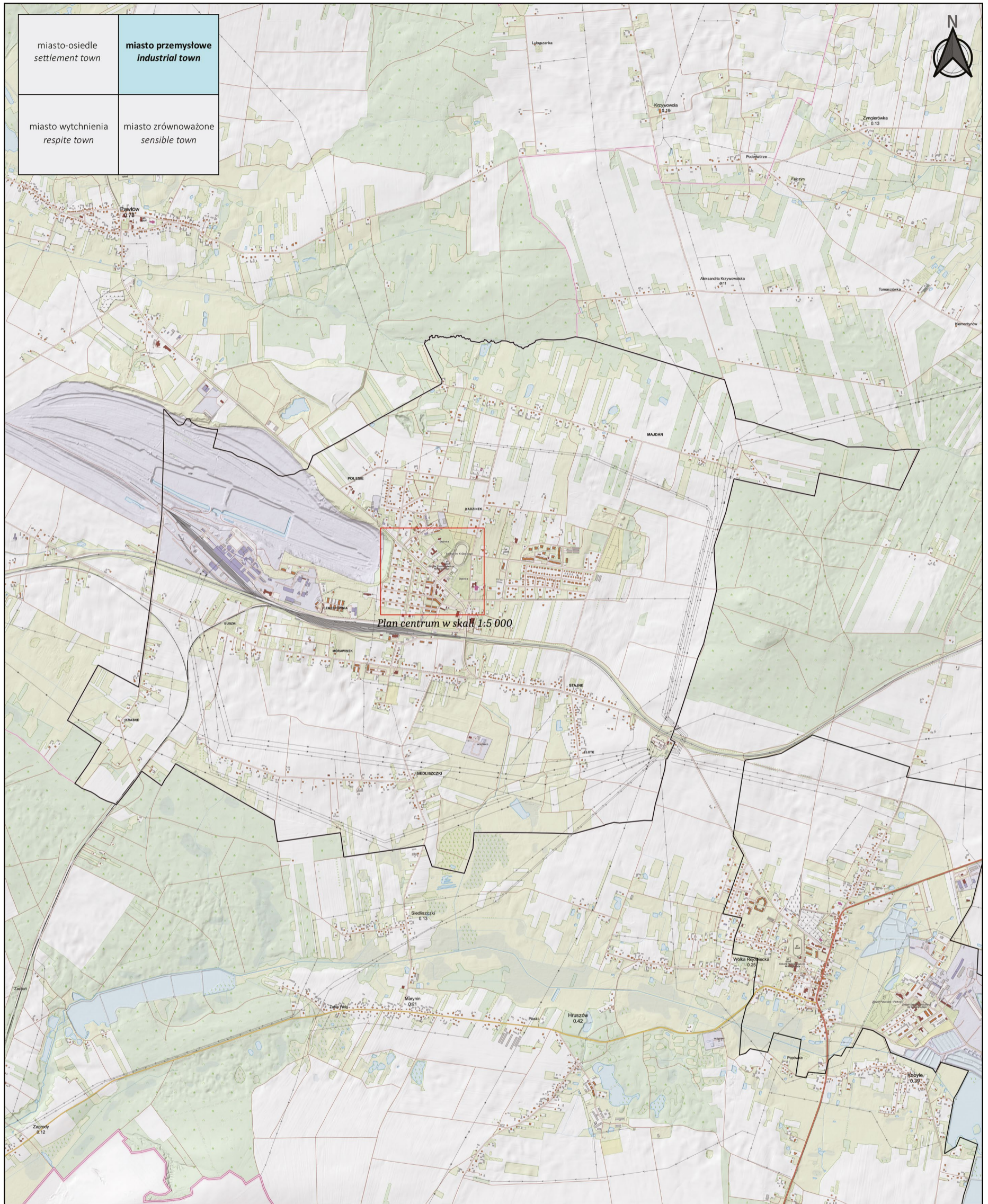
Prawa miejskie / City rights: 1962



Plan centrum miasta w skali 1: 5 000 / Town center plan, scale 1: 5,000
Źródło/Source: <https://www.geoportal.gov.pl/>



Położenie miasta w skali 1: 200 000 / Location of the town, scale 1: 200,000
Źródło/Source: <https://www.openstreetmap.org/>



Plan miasta w skali 1: 30 000 / Location of the town, scale 1: 30,000
 Źródło/Source: <https://www.geoportal.gov.pl/>



WOLBROM

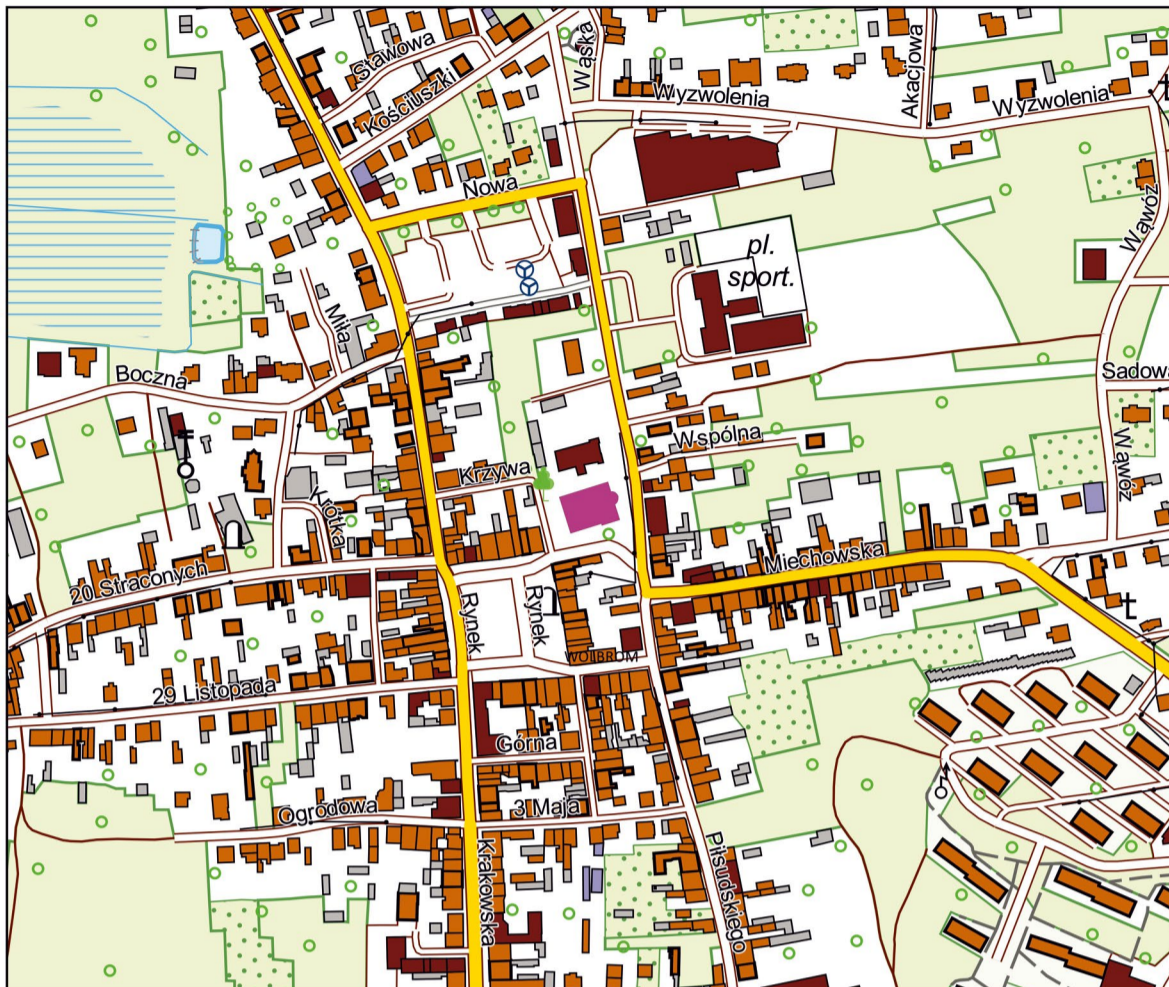
Województwo / Voivodeship: małopolskie

Powiat / County: olkuski

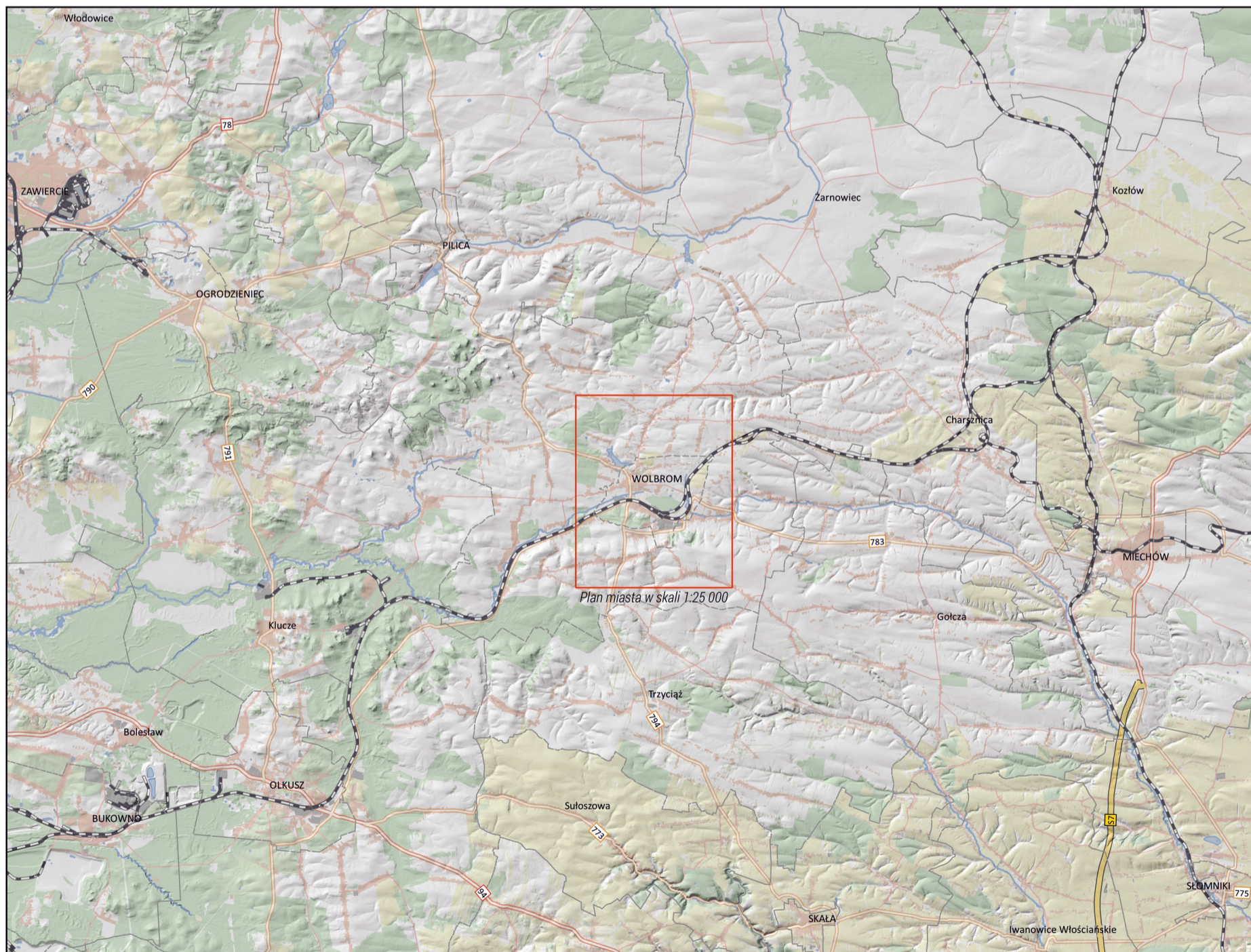
Liczba ludności / Population: 8 561 (2019 r.)

Powierzchnia / Area: 10,1 km²

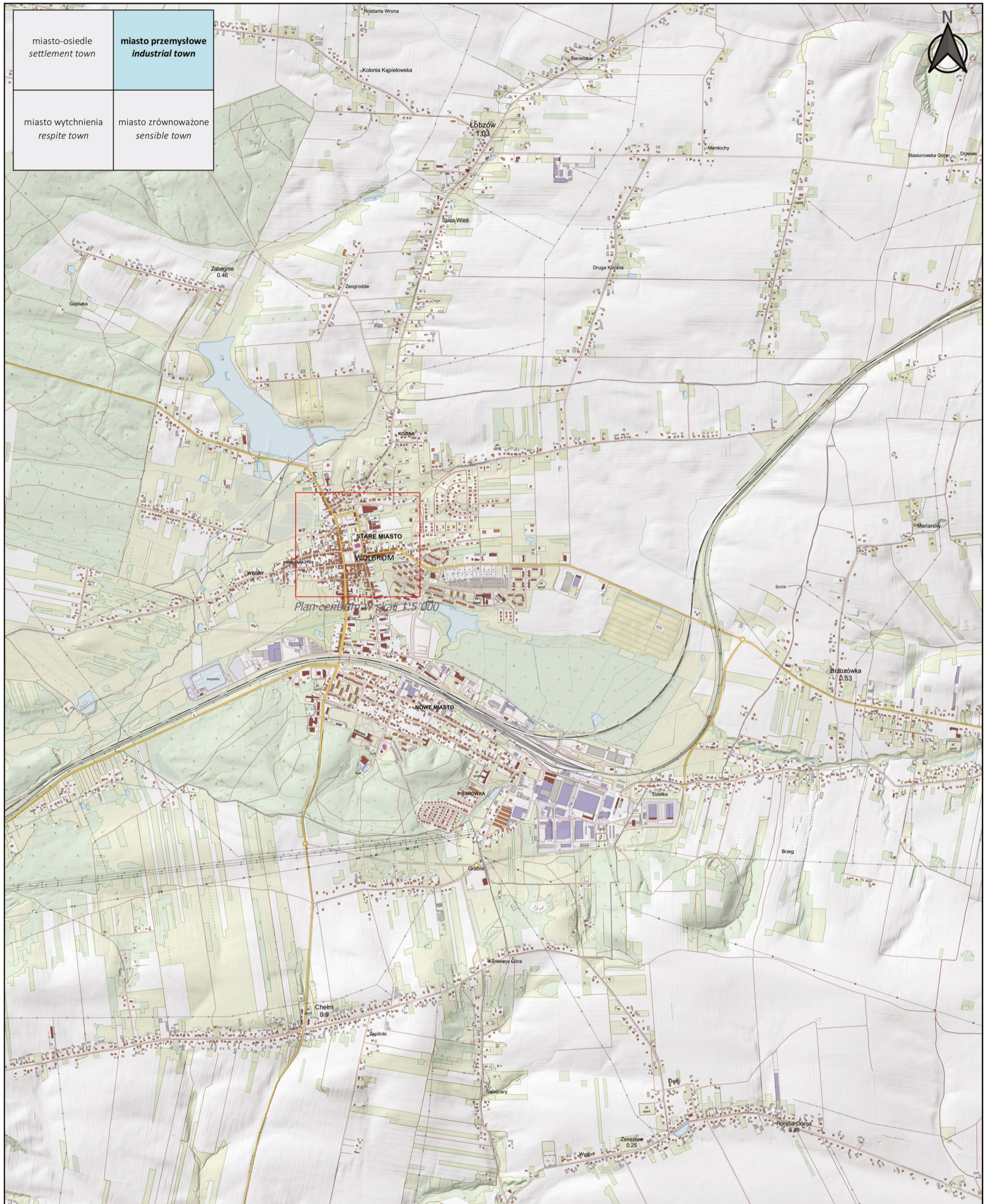
Prawa miejskie / City rights: 1327-1869, 1930



Plan centrum miasta w skali 1: 5 000 / Town center plan, scale 1: 5,000
Źródło/Source: <https://www.geoportal.gov.pl/>



Położenie miasta w skali 1: 200 000 / Location of the town, scale 1: 200,000
Źródło/Source: <https://www.openstreetmap.org/>



Plan miasta w skali 1: 25 000 / Location of the town, scale 1: 25,000
 Źródło/Source: <https://www.geoportal.gov.pl/>



KRASNOBRÓD

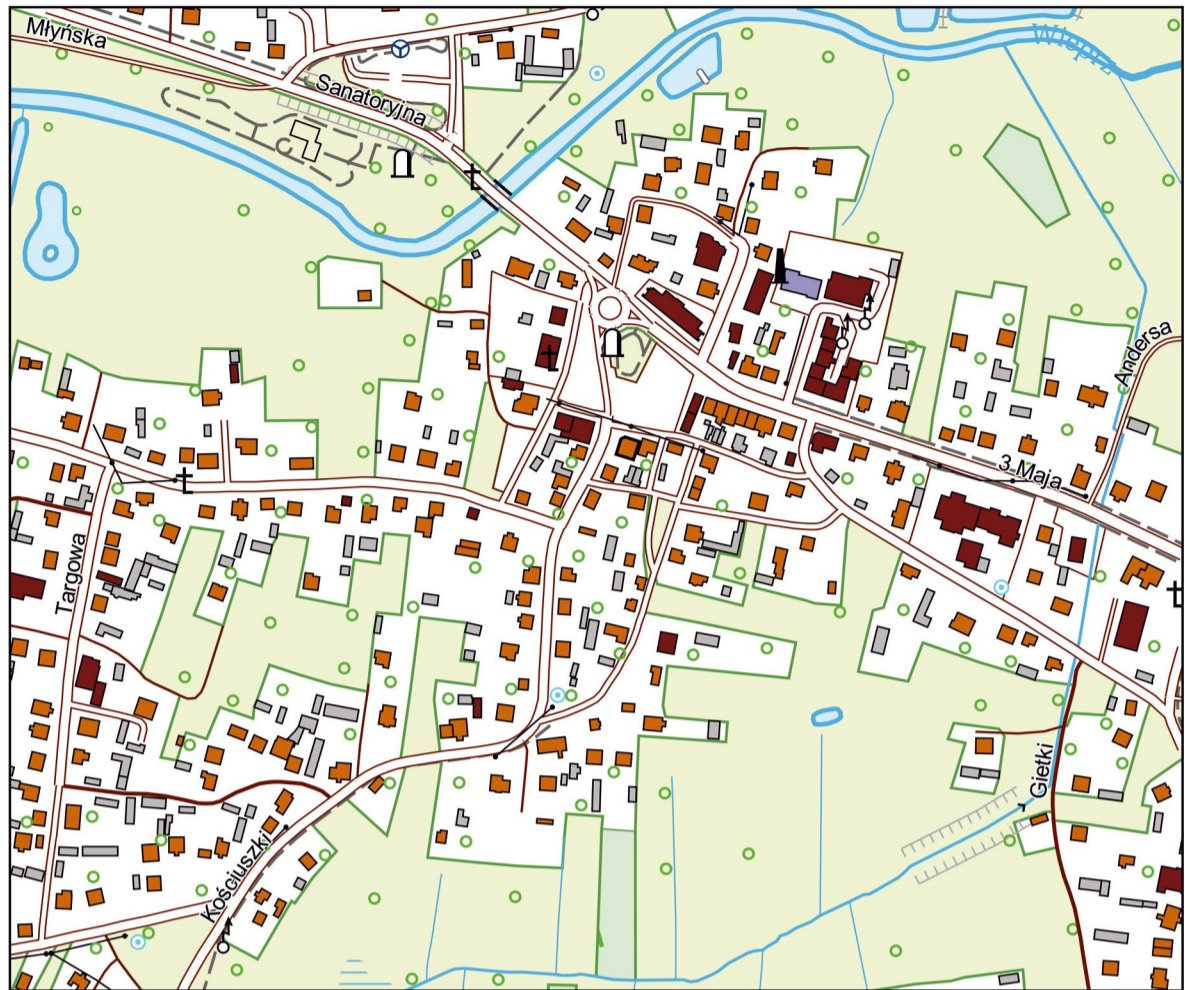
Województwo / Voivodeship: lubelskie

Powiat / County: zamojski

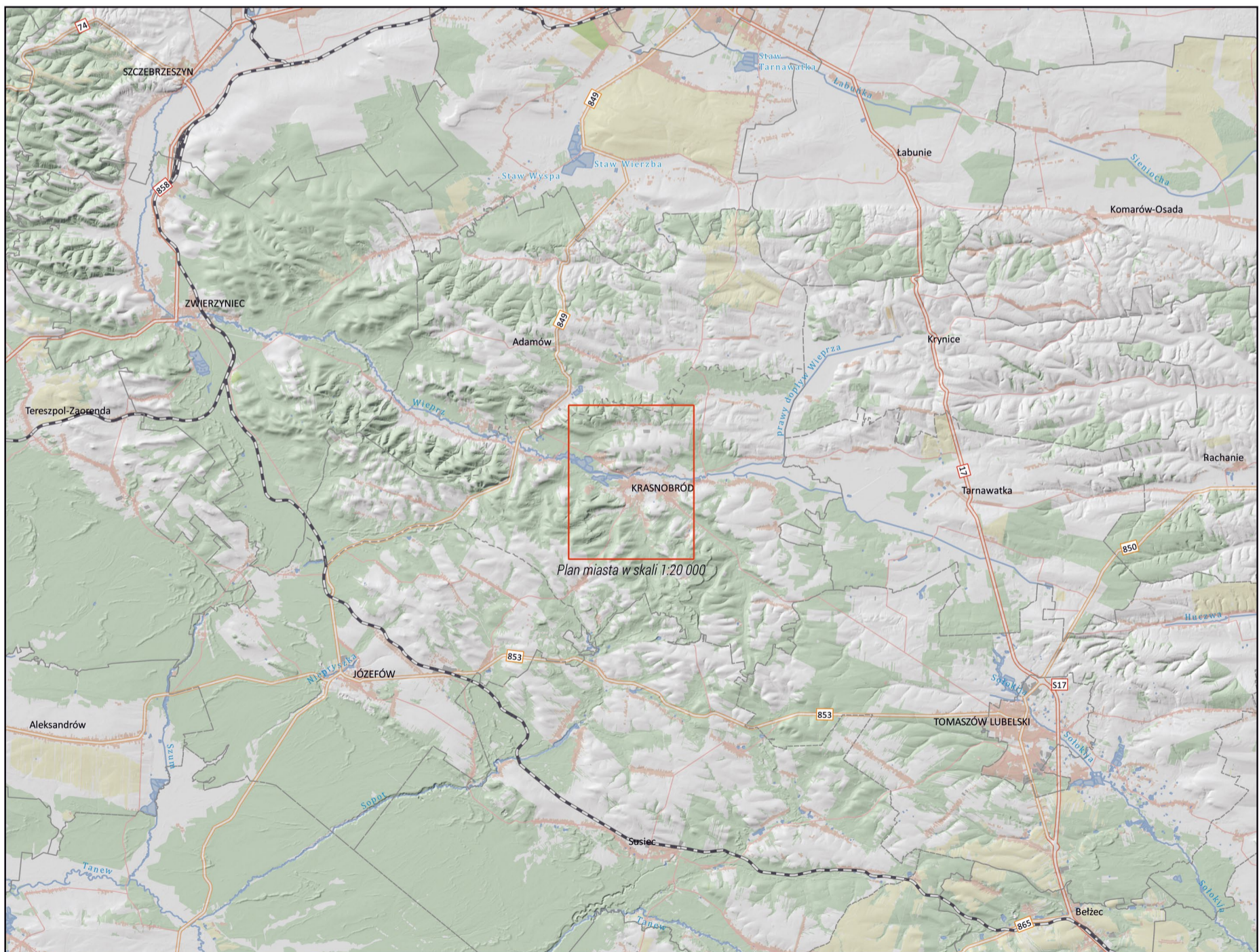
Liczba ludności / Population: 3 101 (2019 r.)

Powierzchnia / Area: 7 km²

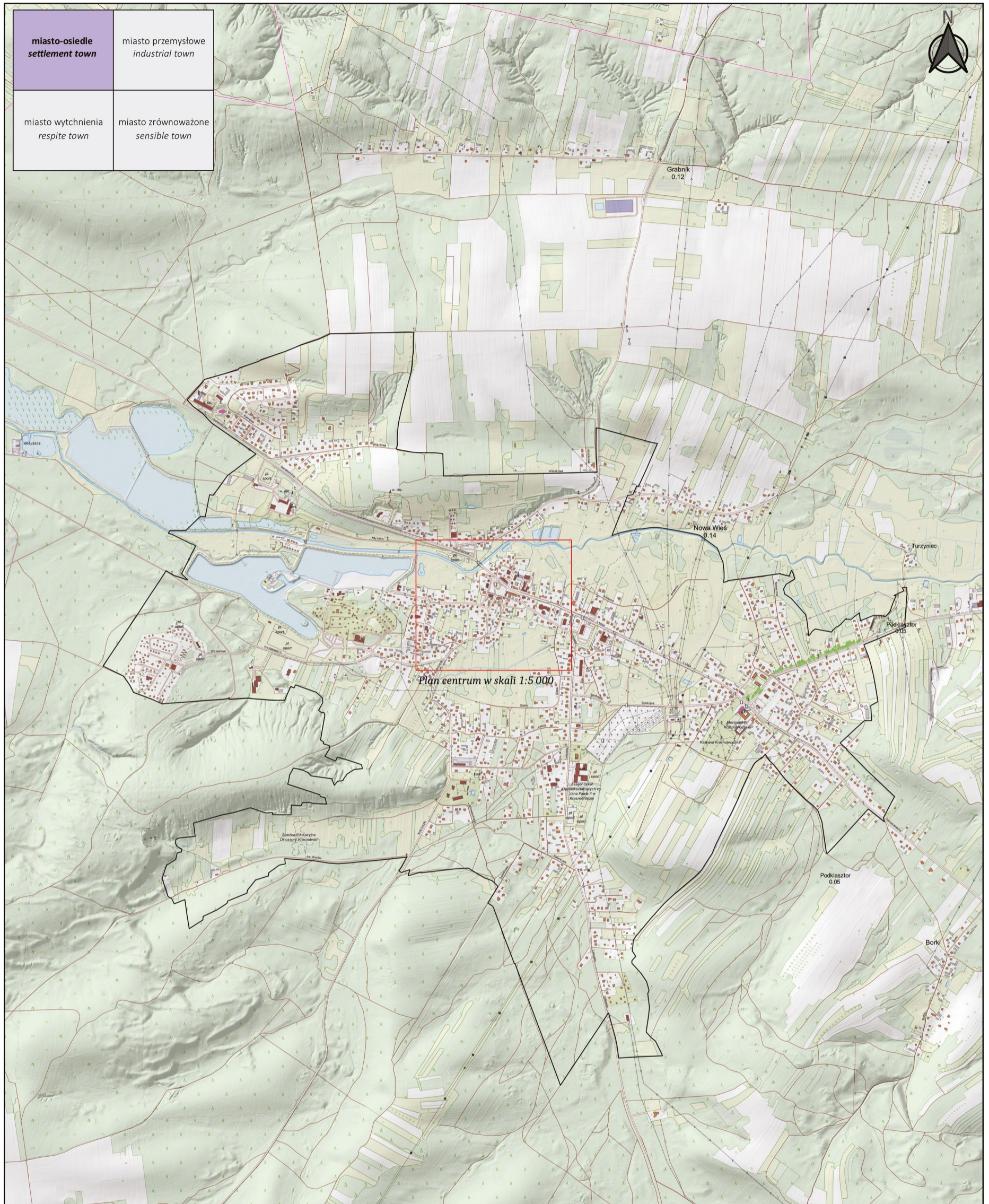
Prawa miejskie / City rights: 1572-1869, 1994



Plan centrum miasta w skali 1: 5 000 / Town center plan, scale 1: 5,000
Źródło/Source: <https://www.geoportal.gov.pl/>



Położenie miasta w skali 1: 200 000 / Location of the town, scale 1: 200,000
Źródło/Source: <https://www.openstreetmap.org/>



Plan miasta w skali 1: 20 000 / Location of the town, scale 1: 20,000
 Źródło/Source: <https://www.geoportal.gov.pl/>



ŁOCHÓW

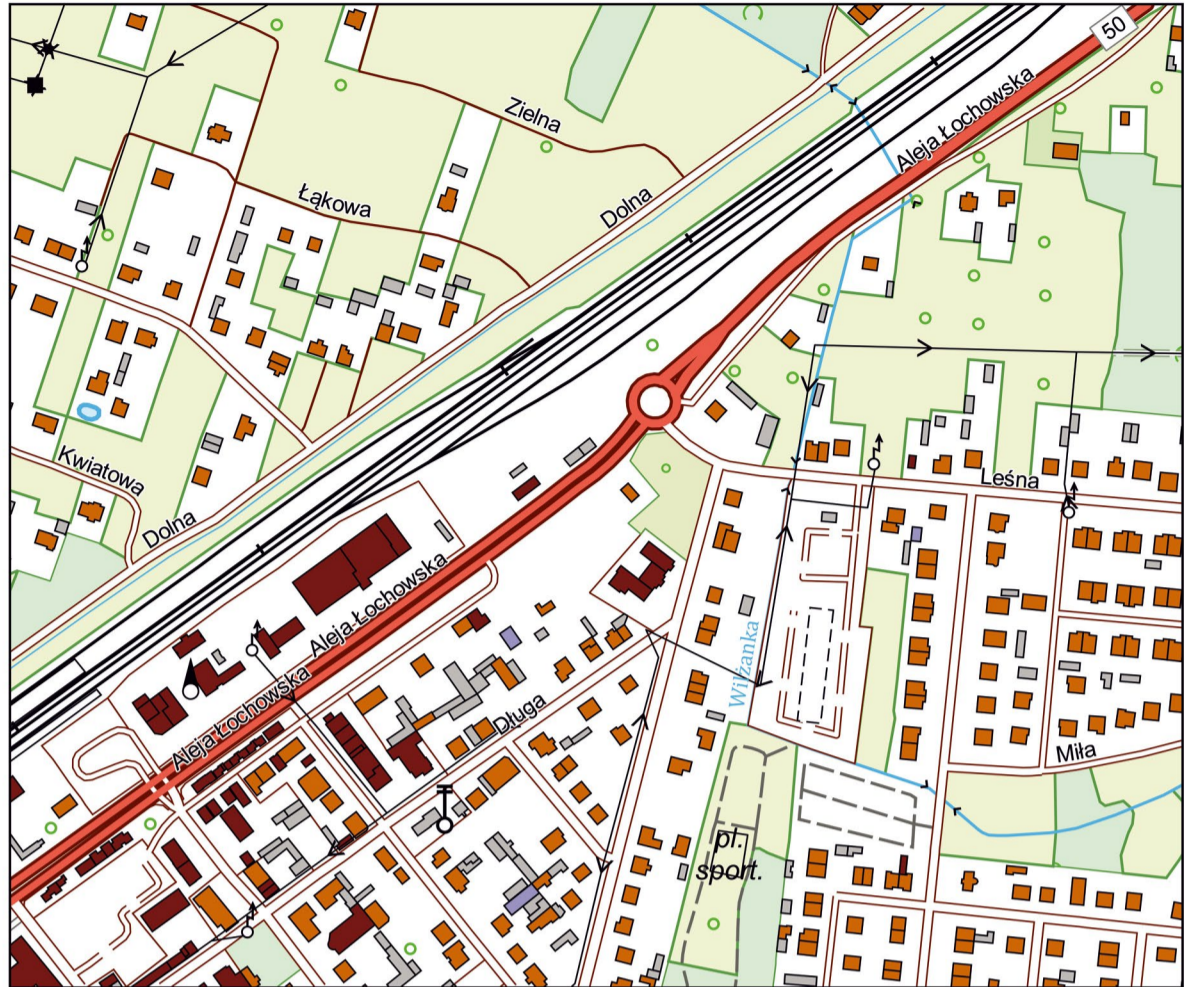
Województwo / Voivodeship: mazowieckie

Powiat / County: węgrowski

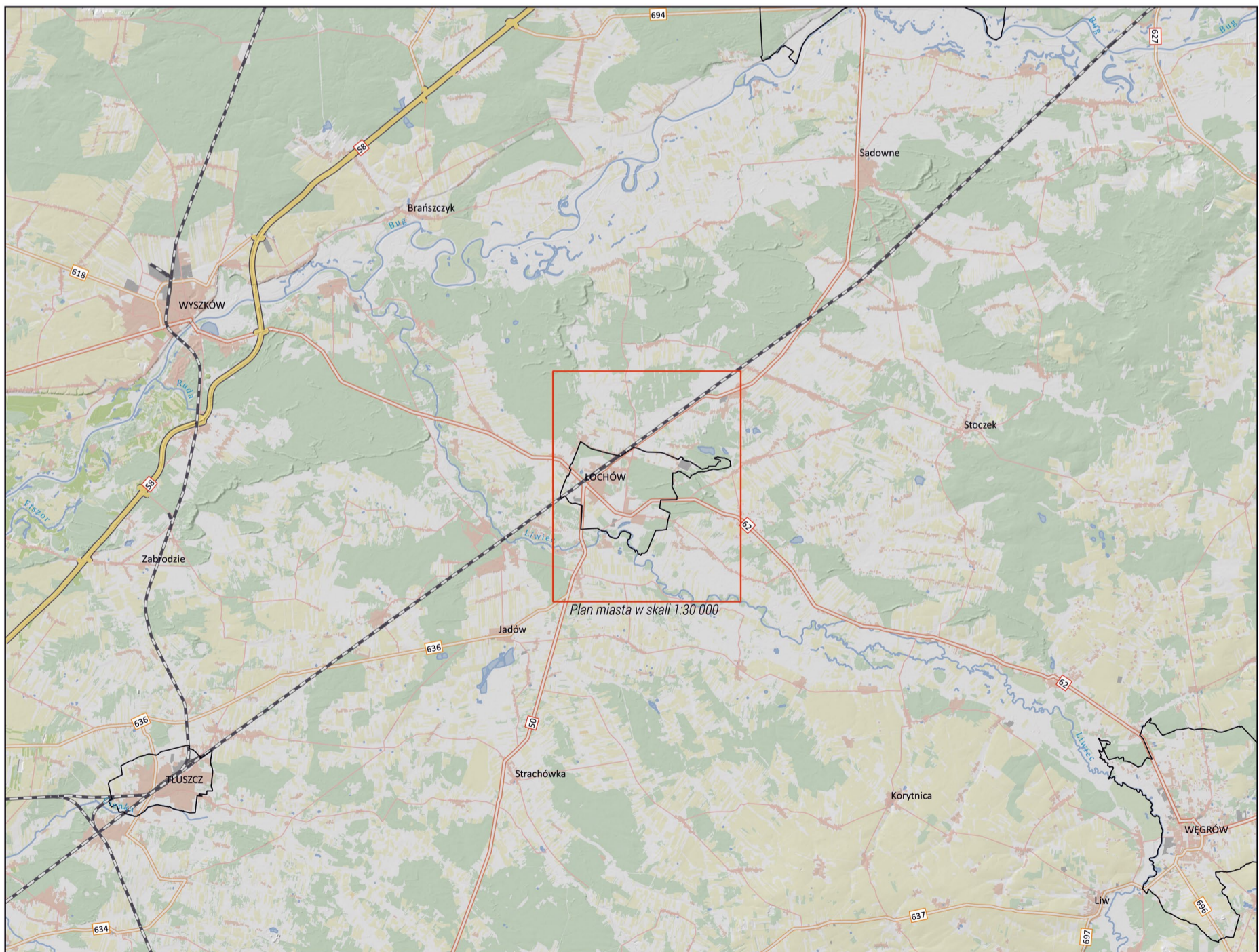
Liczba ludności / Population: 6 838 (2019 r.)

Powierzchnia / Area: 13,4 km²

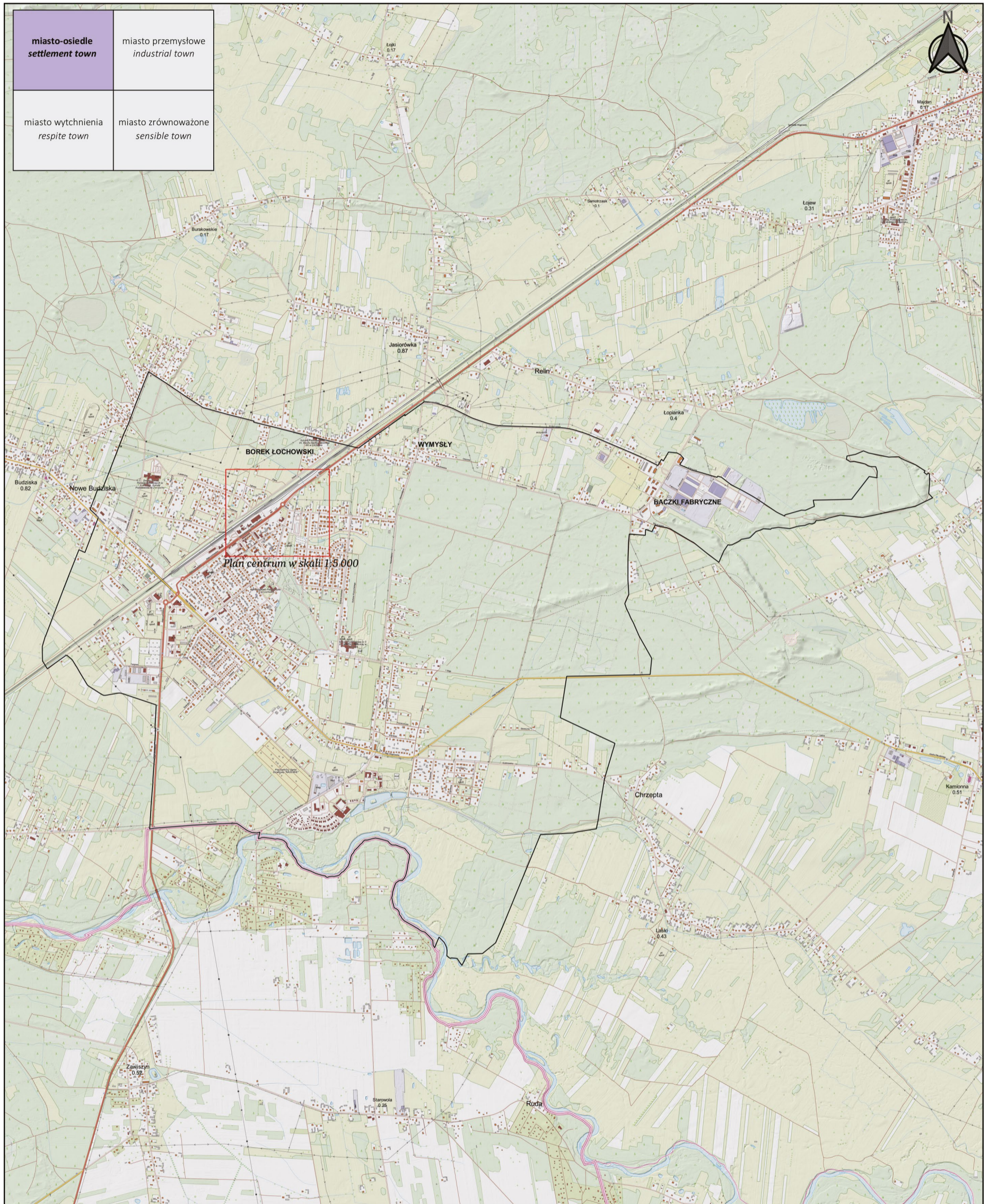
Prawa miejskie / City rights: 1969



Plan centrum miasta w skali 1: 5 000 / Town center plan, scale 1: 5,000
Źródło/Source: <https://www.geoportal.gov.pl/>



Położenie miasta w skali 1: 200 000 / Location of the town, scale 1: 200,000
Źródło/Source: <https://www.openstreetmap.org/>



Plan miasta w skali 1: 30 000 / Location of the town, scale 1: 30,000
 Źródło/Source: <https://www.geoportal.gov.pl/>



SULEJÓWEK

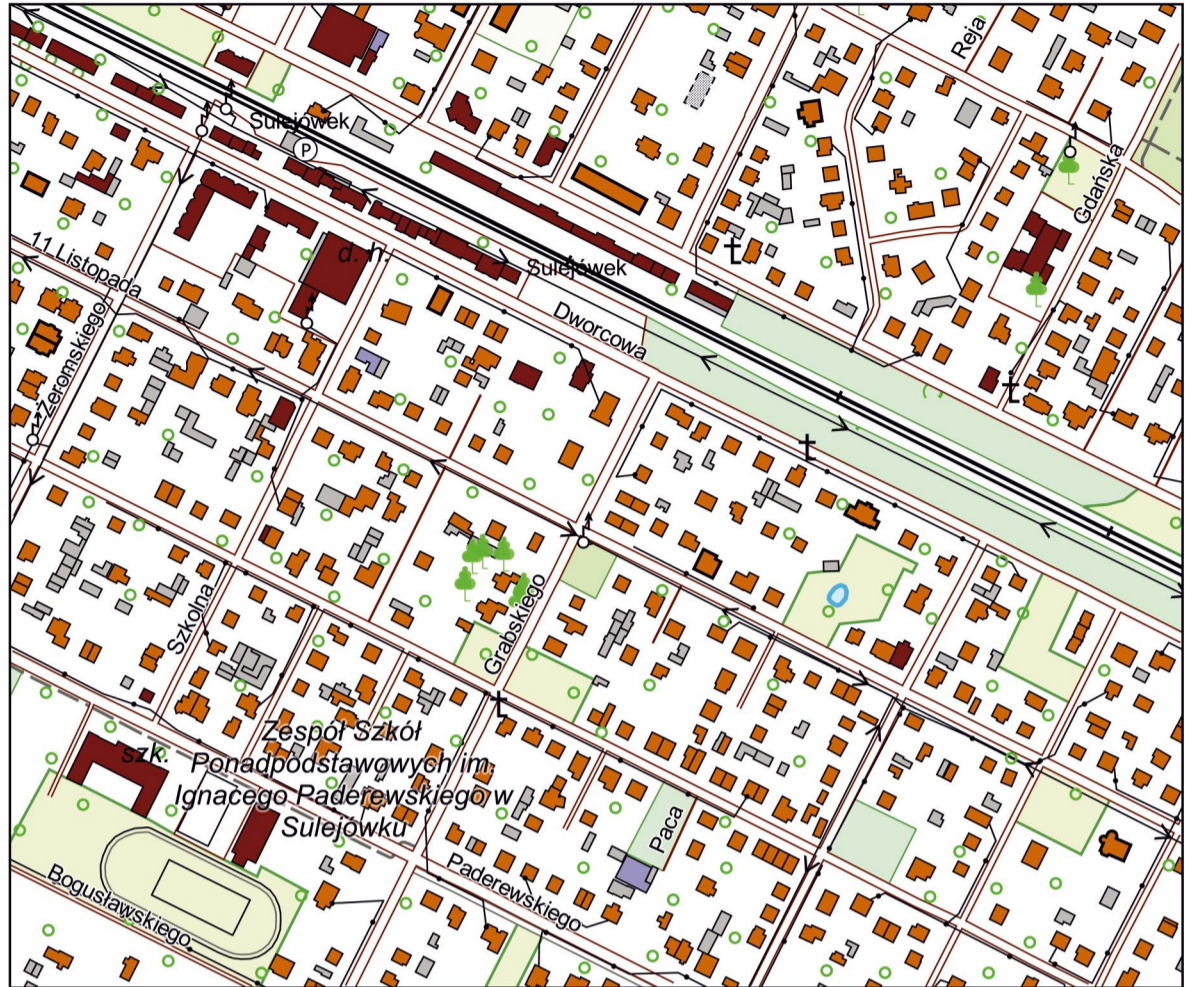
Województwo / Voivodeship: mazowieckie

Powiat / County: miński

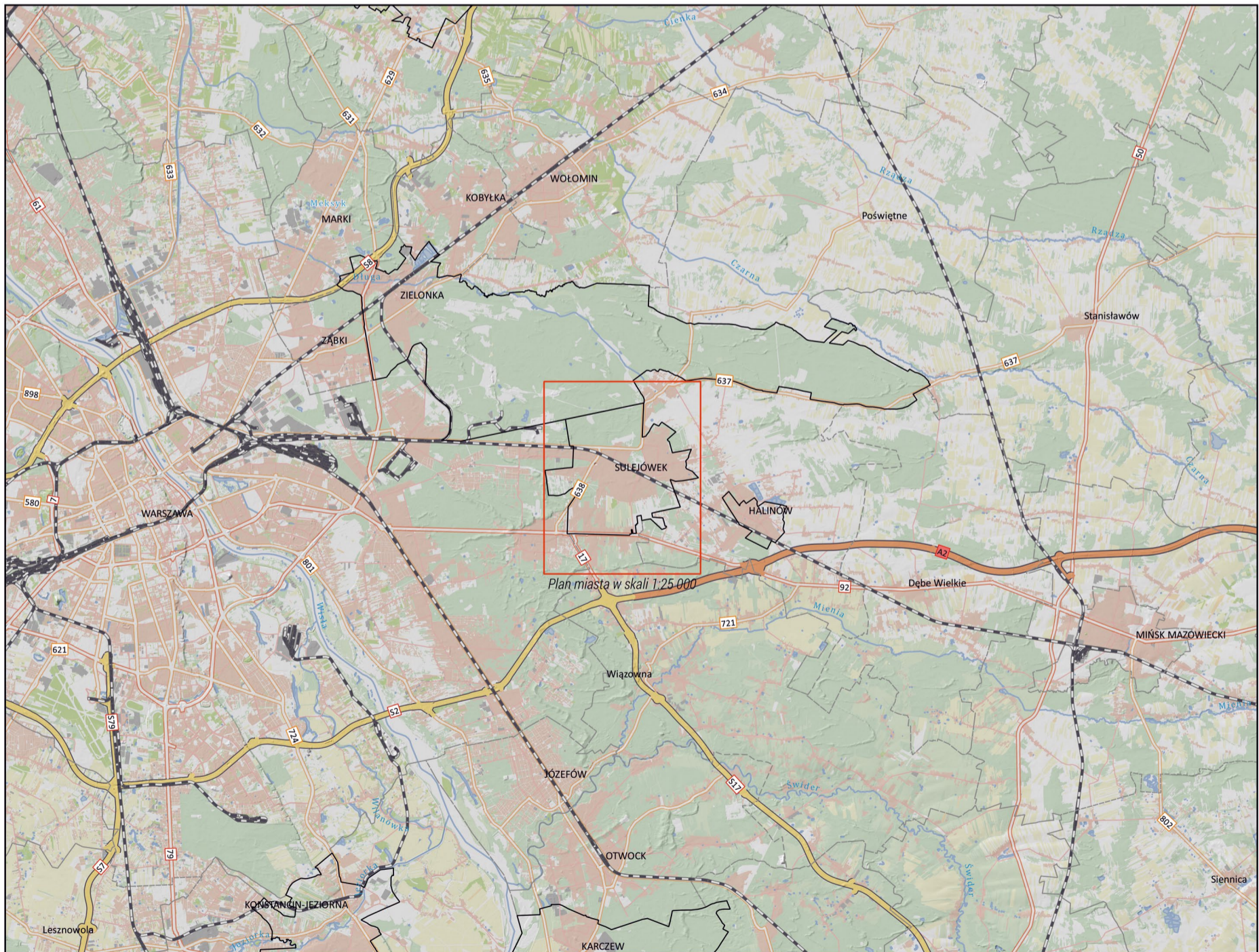
Liczba ludności / Population: 19 838 (2019 r.)

Powierzchnia / Area: 19,3 km²

Prawa miejskie / City rights: 1962



Plan centrum miasta w skali 1: 5 000 / Town center plan, scale 1: 5,000
Źródło/Source: <https://www.geoportal.gov.pl/>



Położenie miasta w skali 1: 200 000 / Location of the town, scale 1: 200,000
Źródło/Source: <https://www.openstreetmap.org/>



Plan miasta w skali 1: 25 000 / Location of the town, scale 1: 25,000
 Źródło/Source: <https://www.geoportal.gov.pl/>



HEL

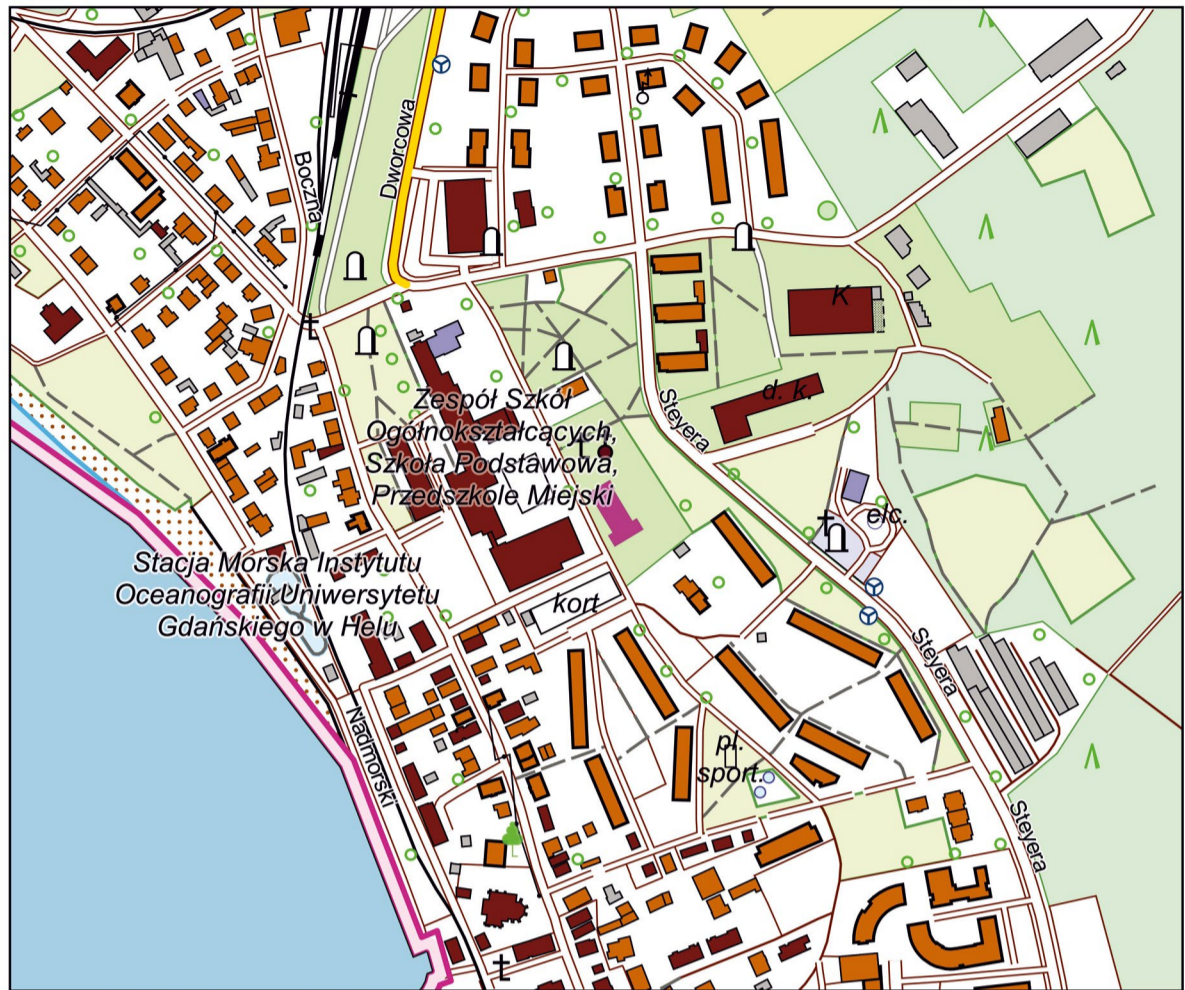
Województwo / Voivodeship: pomorskie

Powiat / County: pucki

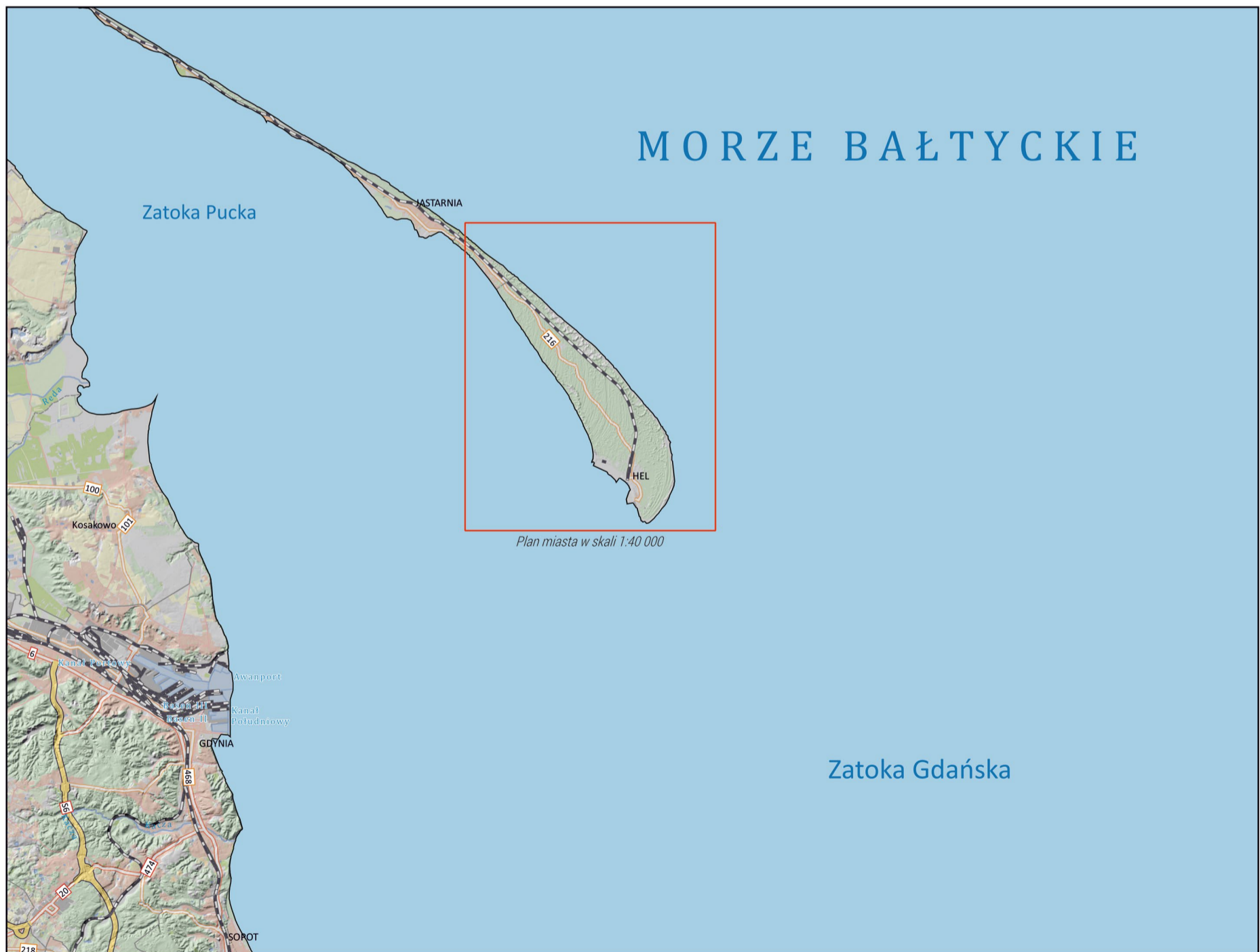
Liczba ludności / Population: 3 261 (2019 r.)

Powierzchnia / Area: 21,7 km²

Prawa miejskie / City rights: 1351-1872, 1963



Plan centrum miasta w skali 1: 5 000 / Town center plan, scale 1: 5,000
Źródło/Source: <https://www.geoportal.gov.pl/>



Położenie miasta w skali 1: 200 000 / Location of the town, scale 1: 200,000
Źródło/Source: <https://www.openstreetmap.org/>

miasto-osiedle settlement town	miasto przemysłowe industrial town
miasto wytchnienia respite town	miasto zrównoważone sensible town



MORZE BAŁTYCKIE

Zatoka Pucka

Plan centrum w skali 1:5 000

Plan miasta w skali 1: 40 000 / Location of the town, scale 1: 40,000
 Źródło/Source: <https://www.geoportal.gov.pl/>



RABKA-ZDRÓJ

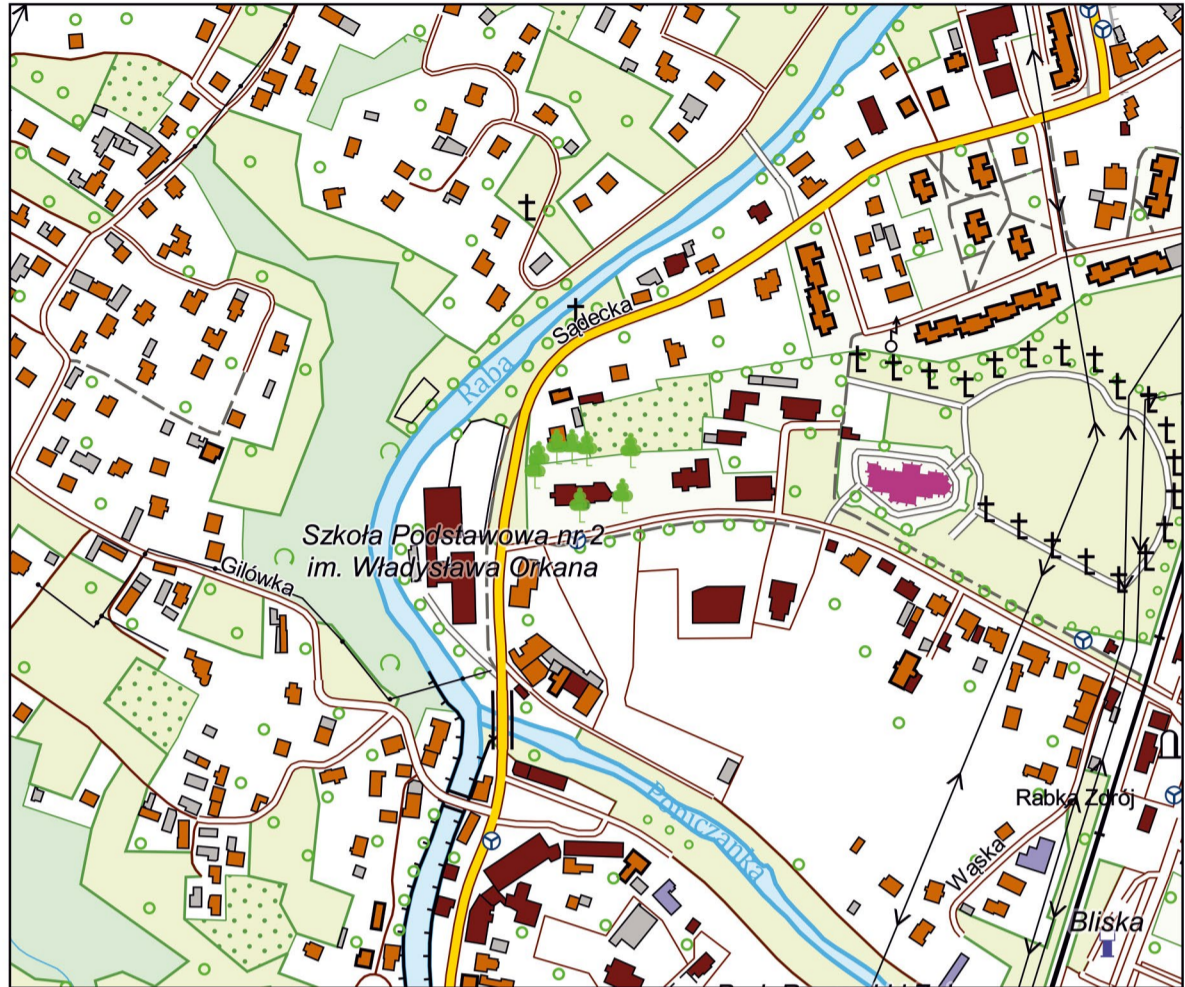
Województwo / Voivodeship: małopolskie

Powiat / County: nowotarski

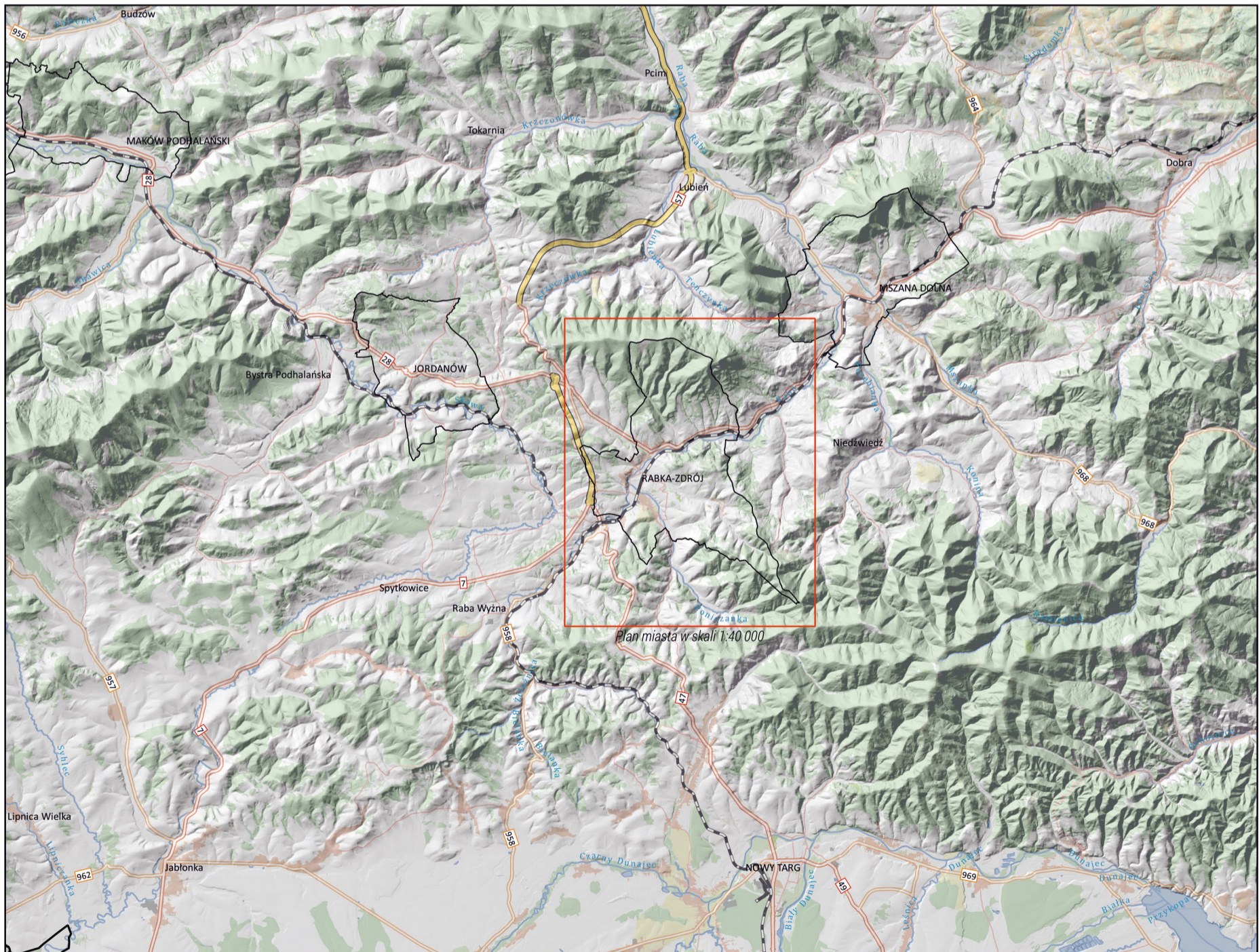
Liczba ludności / Population: 12 772 (2019 r.)

Powierzchnia / Area: 36,3 km²

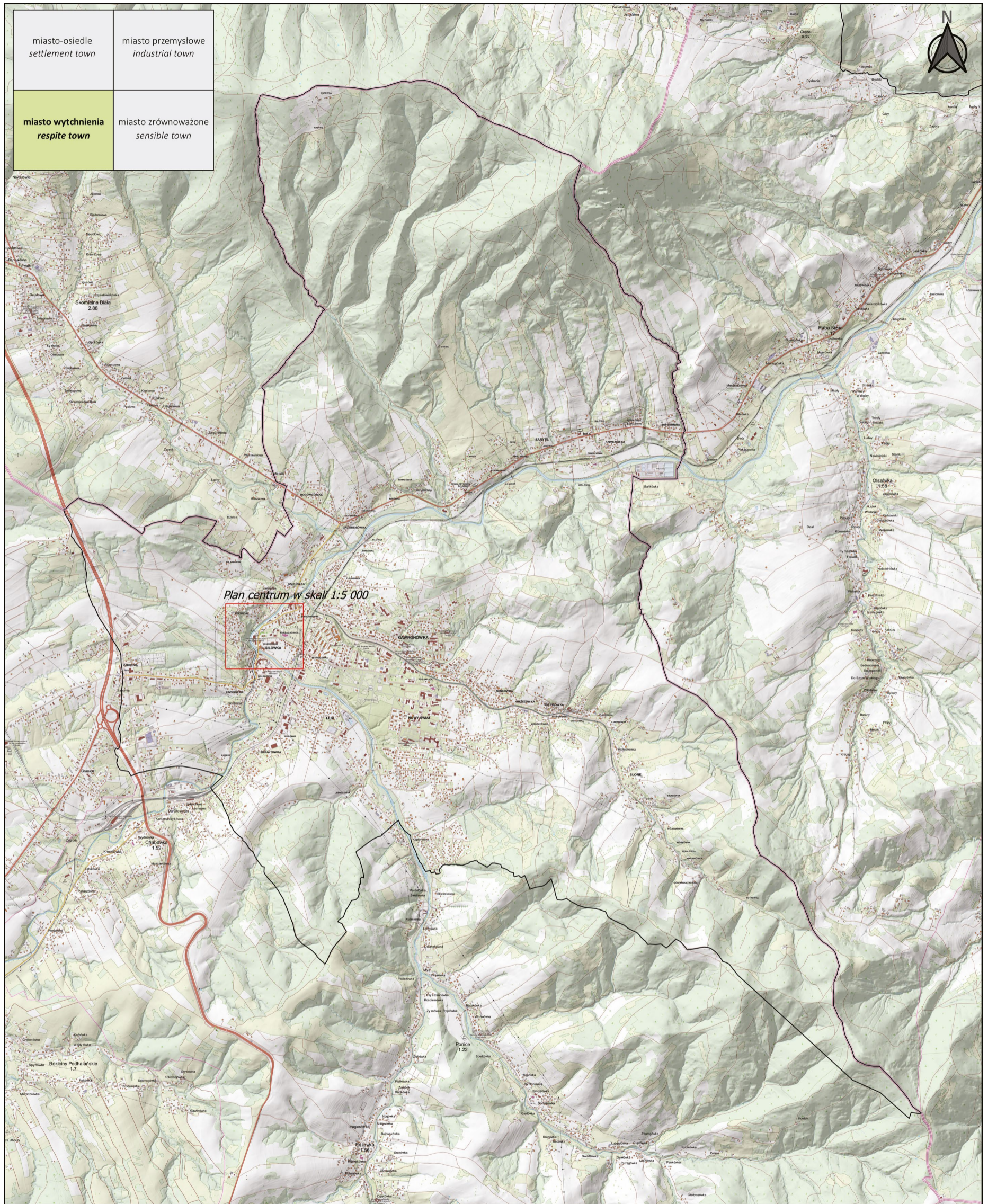
Prawa miejskie / City rights: 1953



Plan centrum miasta w skali 1: 5 000 / Town center plan, scale 1: 5,000
Źródło/Source: <https://www.geoportal.gov.pl/>



Położenie miasta w skali 1: 200 000 / Location of the town, scale 1: 200,000
Źródło/Source: <https://www.openstreetmap.org/>



Plan miasta w skali 1: 40 000 / Location of the town, scale 1: 40,000
 Źródło/Source: <https://www.geoportal.gov.pl/>



SZCZYRK

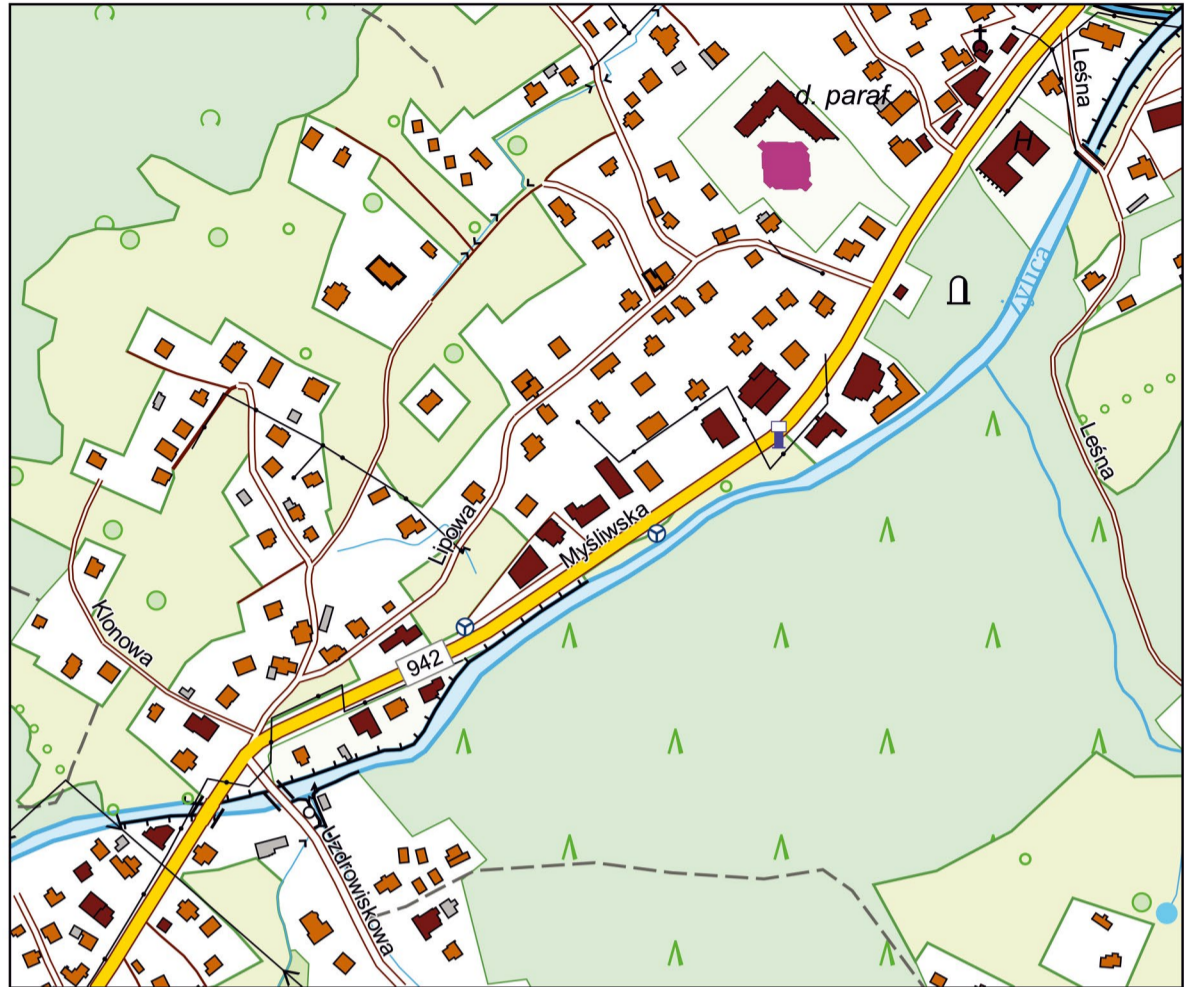
Województwo / Voivodeship: śląskie

Powiat / County: bielski

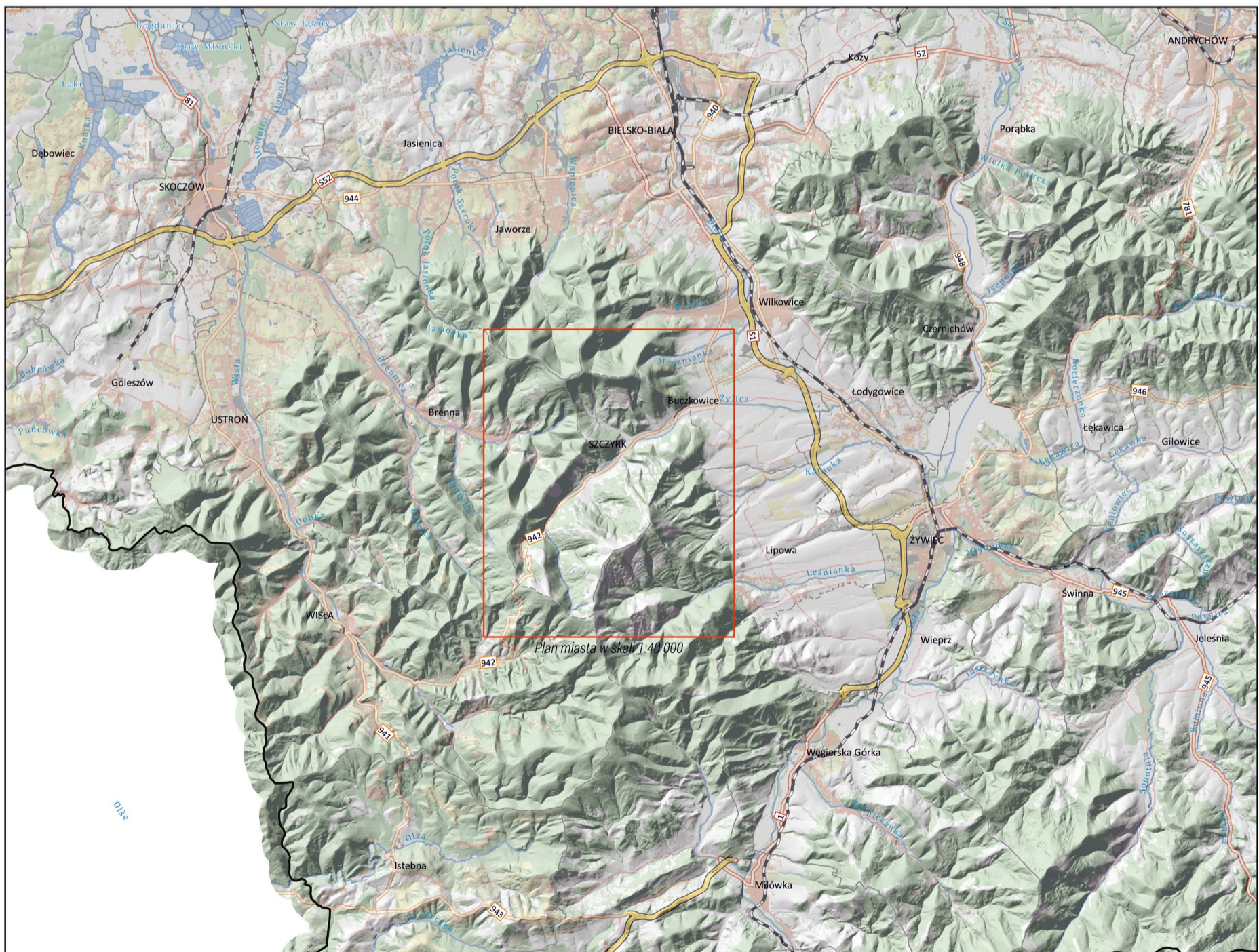
Liczba ludności / Population: 5 751 (2019 r.)

Powierzchnia / Area: 39,1 km²

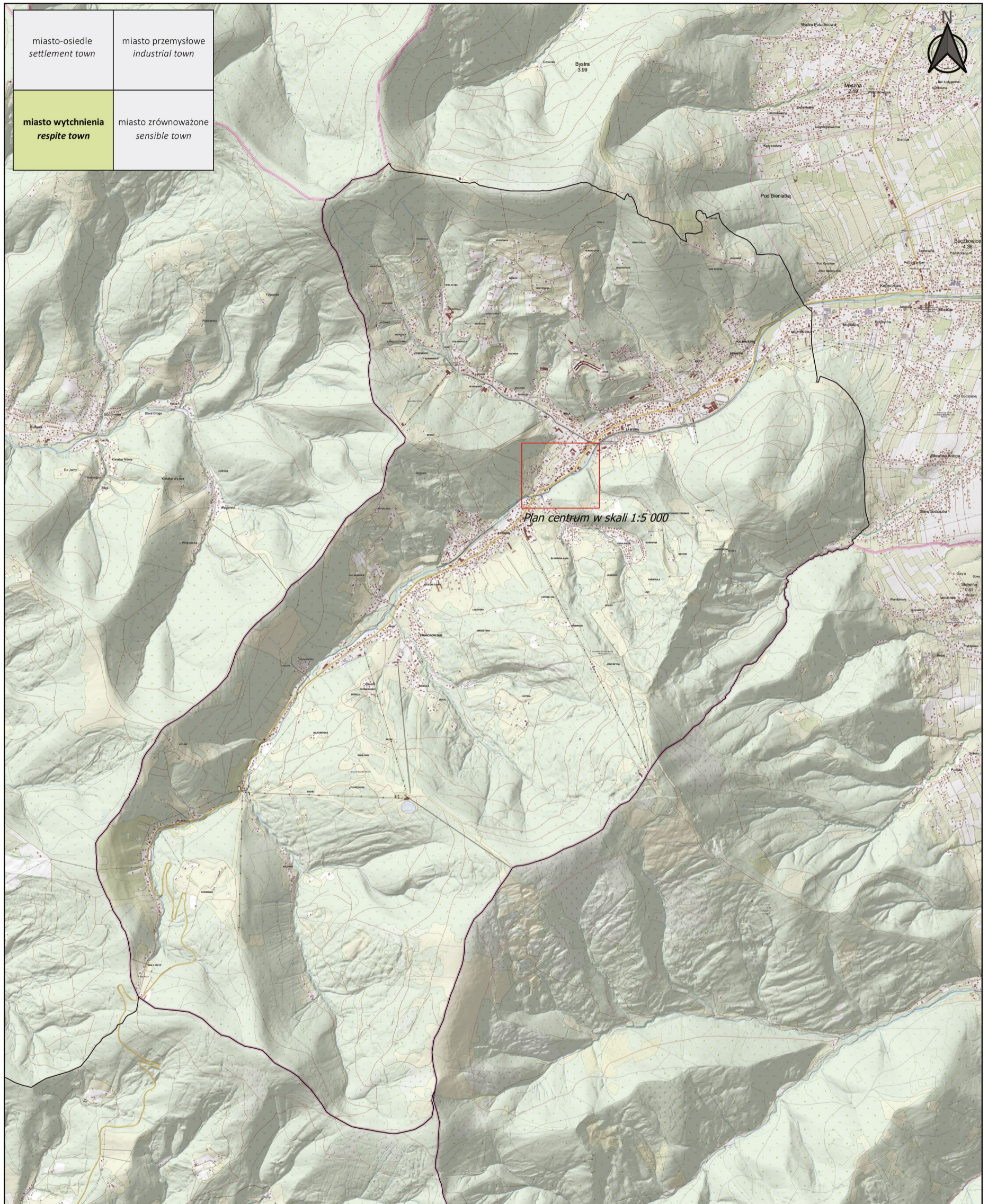
Prawa miejskie / City rights: 1973



Plan centrum miasta w skali 1: 5 000 / Town center plan, scale 1: 5,000
Źródło/Source: <https://www.geoportal.gov.pl/>



Położenie miasta w skali 1: 200 000 / Location of the town, scale 1: 200,000
Źródło/Source: <https://www.openstreetmap.org/>



Plan miasta w skali 1: 40 000 / Location of the town, scale 1: 40,000
 Źródło/Source: <https://www.geoportal.gov.pl/>



GOSTYNIN

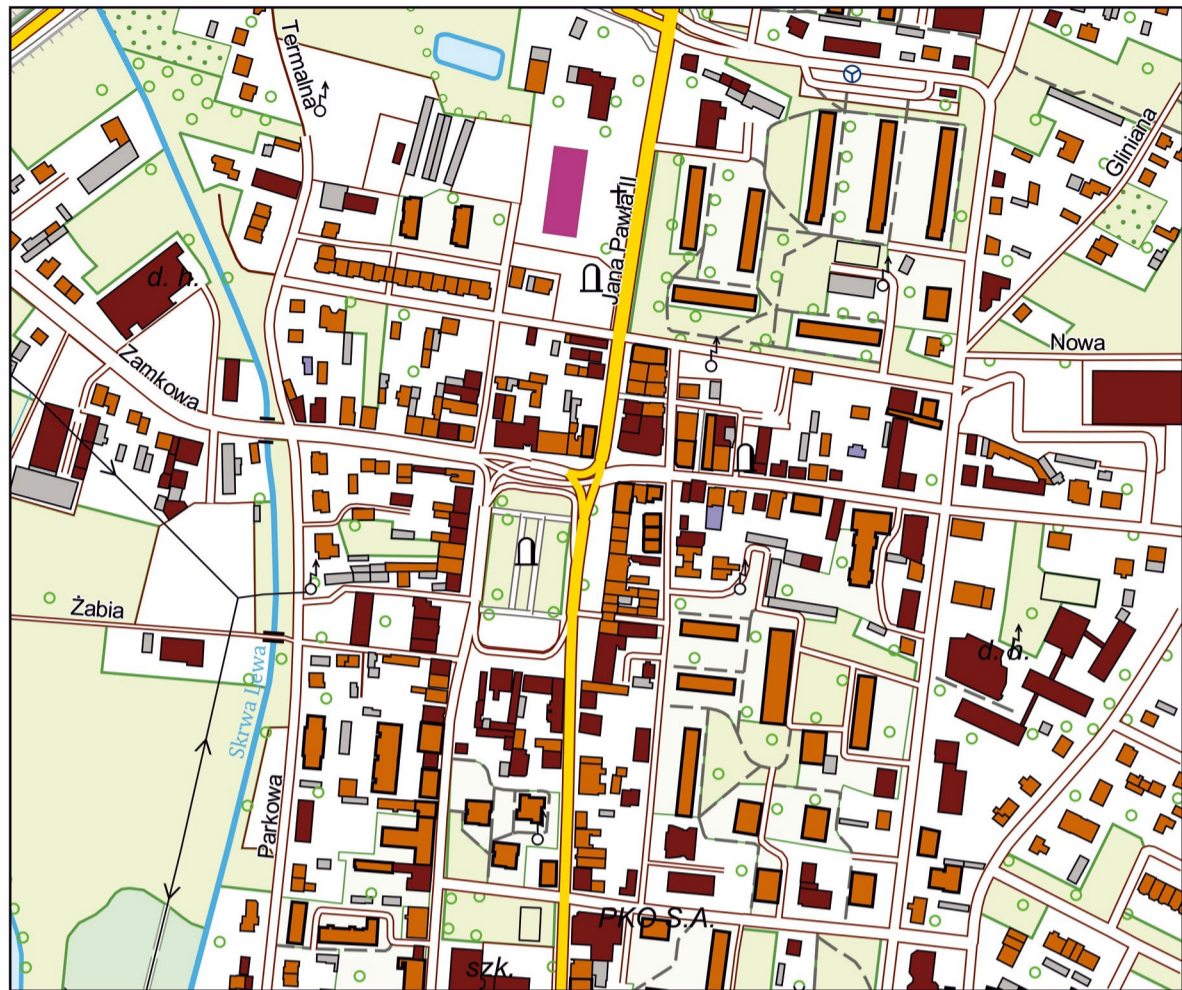
Województwo / Voivodeship: mazowieckie

Powiat / County: gostyniński

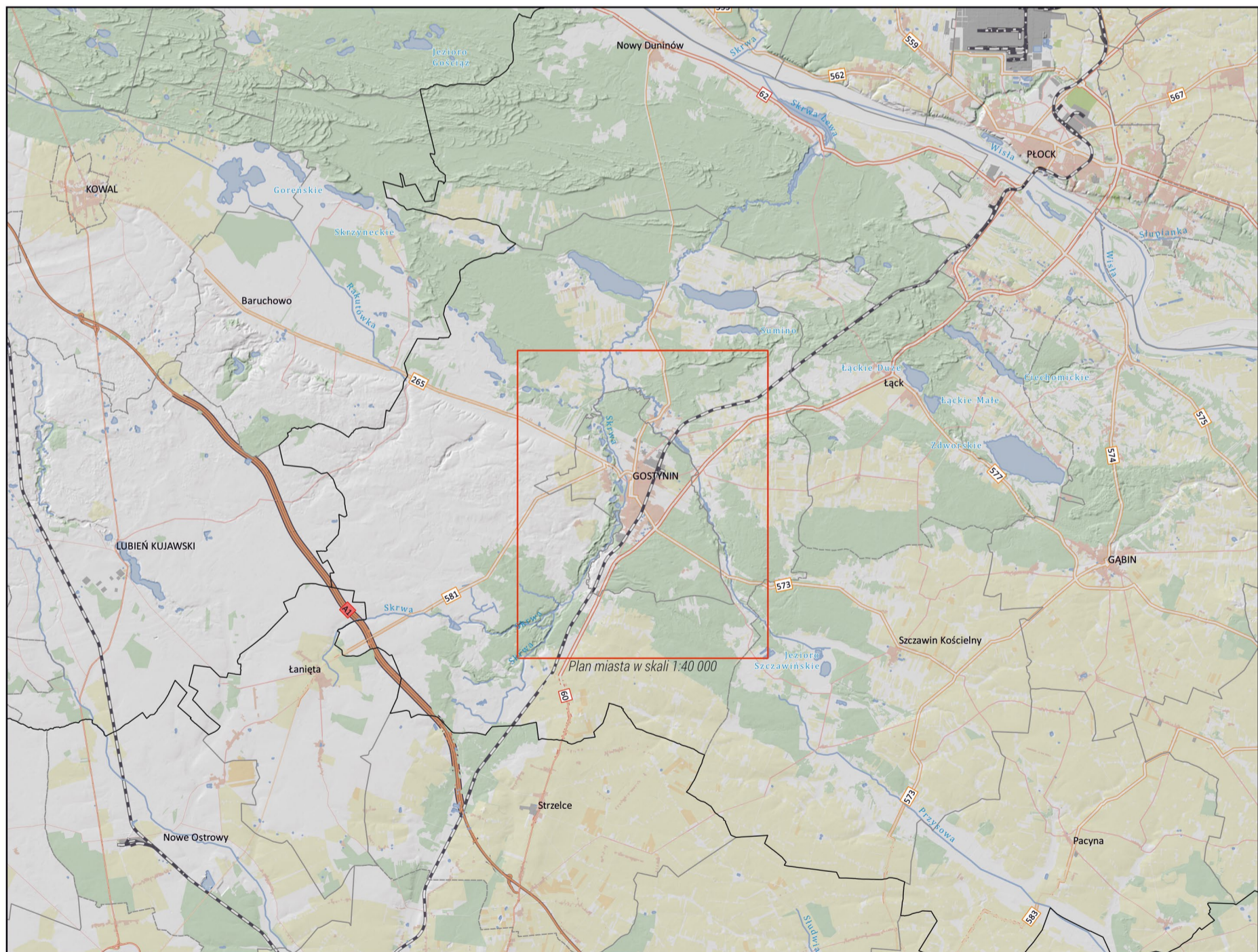
Liczba ludności / Population: 18 527 (2019 r.)

Powierzchnia / Area: 32,4 km²

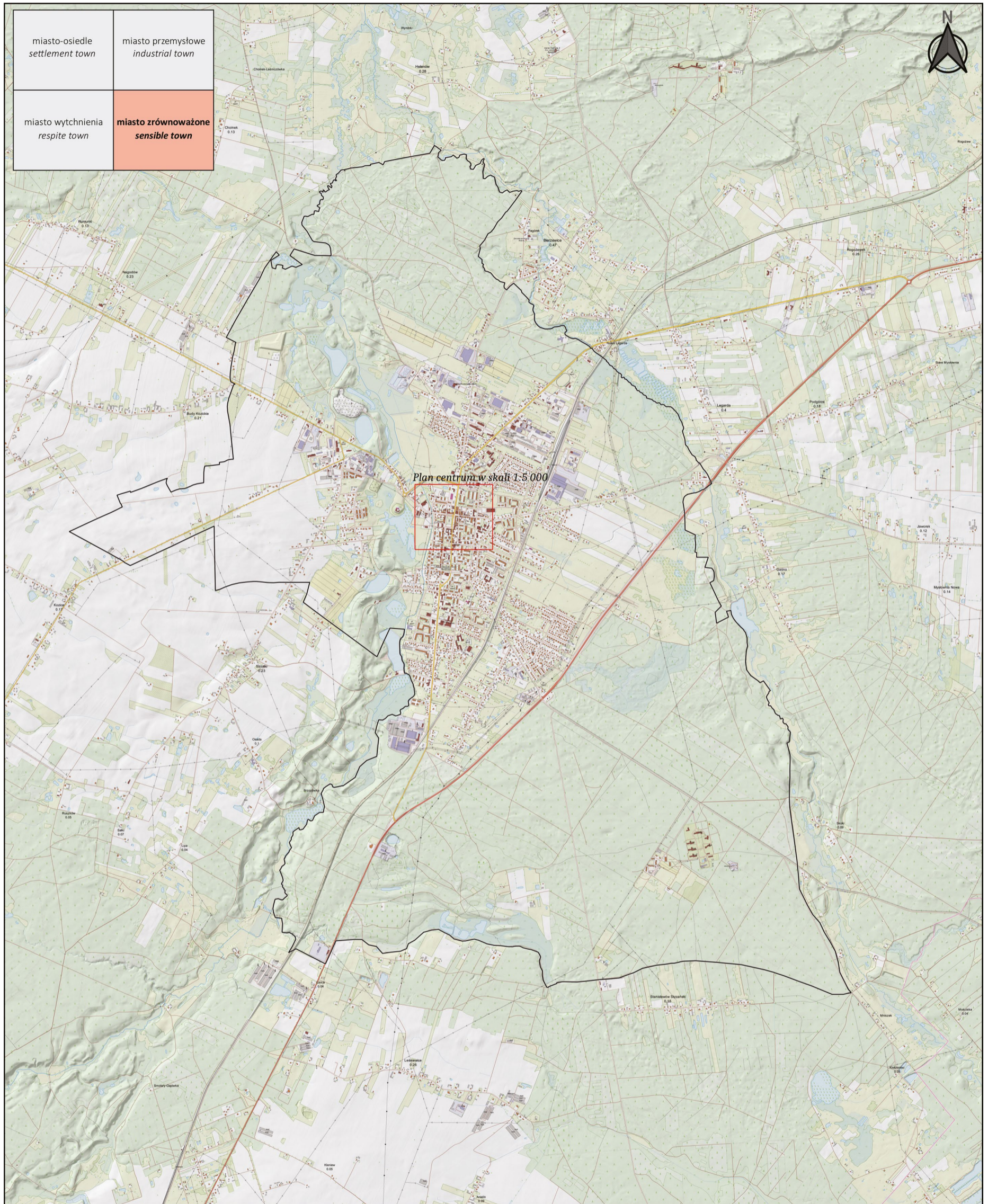
Prawa miejskie / City rights: 1382



Plan centrum miasta w skali 1: 5 000 / Town center plan, scale 1: 5,000
Źródło/Source: <https://www.geoportal.gov.pl/>



Położenie miasta w skali 1: 200 000 / Location of the town, scale 1: 200,000
Źródło/Source: <https://www.openstreetmap.org/>



Plan miasta w skali 1: 40 000 / Location of the town, scale 1: 40,000
 Źródło/Source: <https://www.geoportal.gov.pl/>



RZEPIN

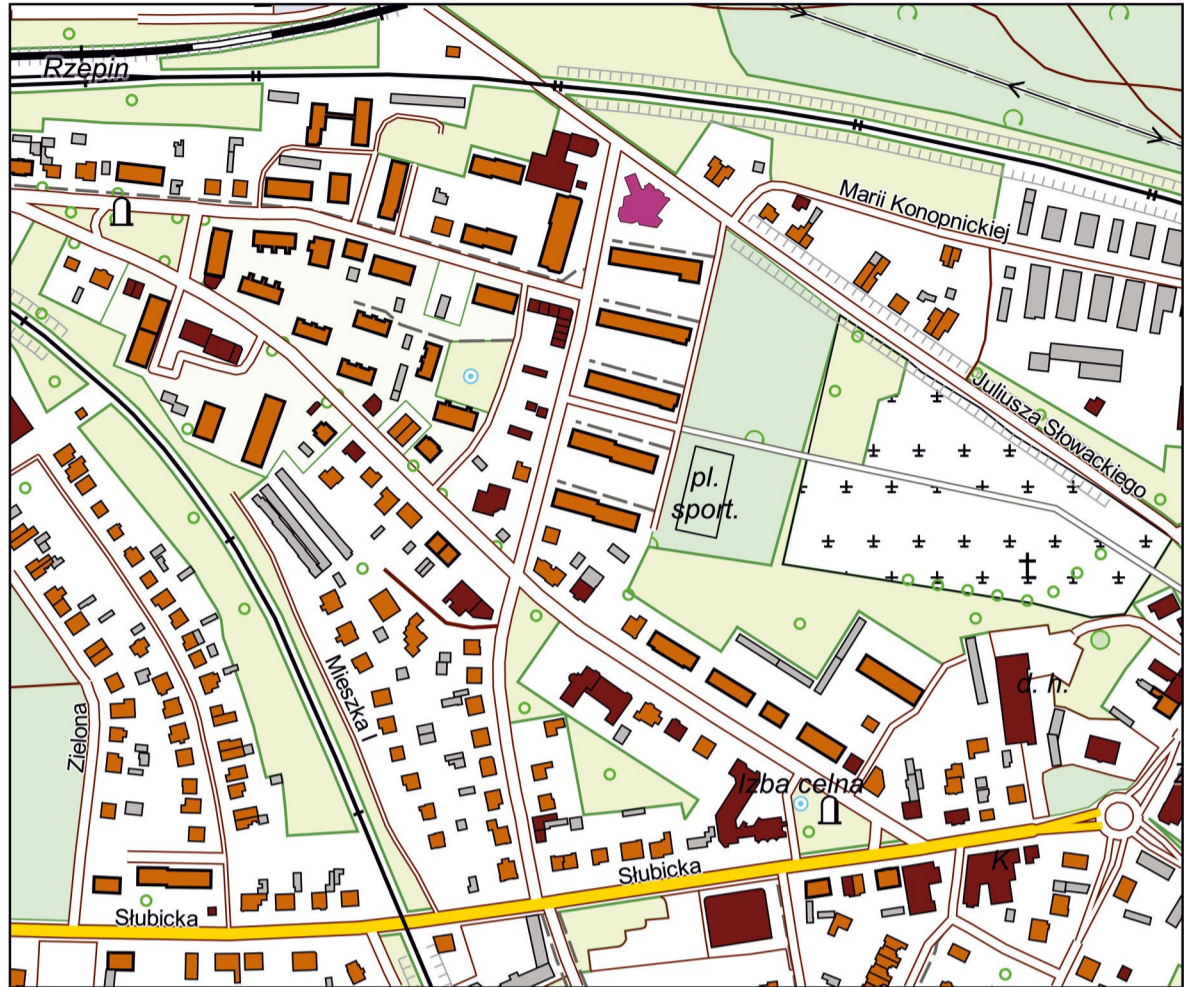
Województwo / Voivodeship: lubuskie

Powiat / County: słubicki

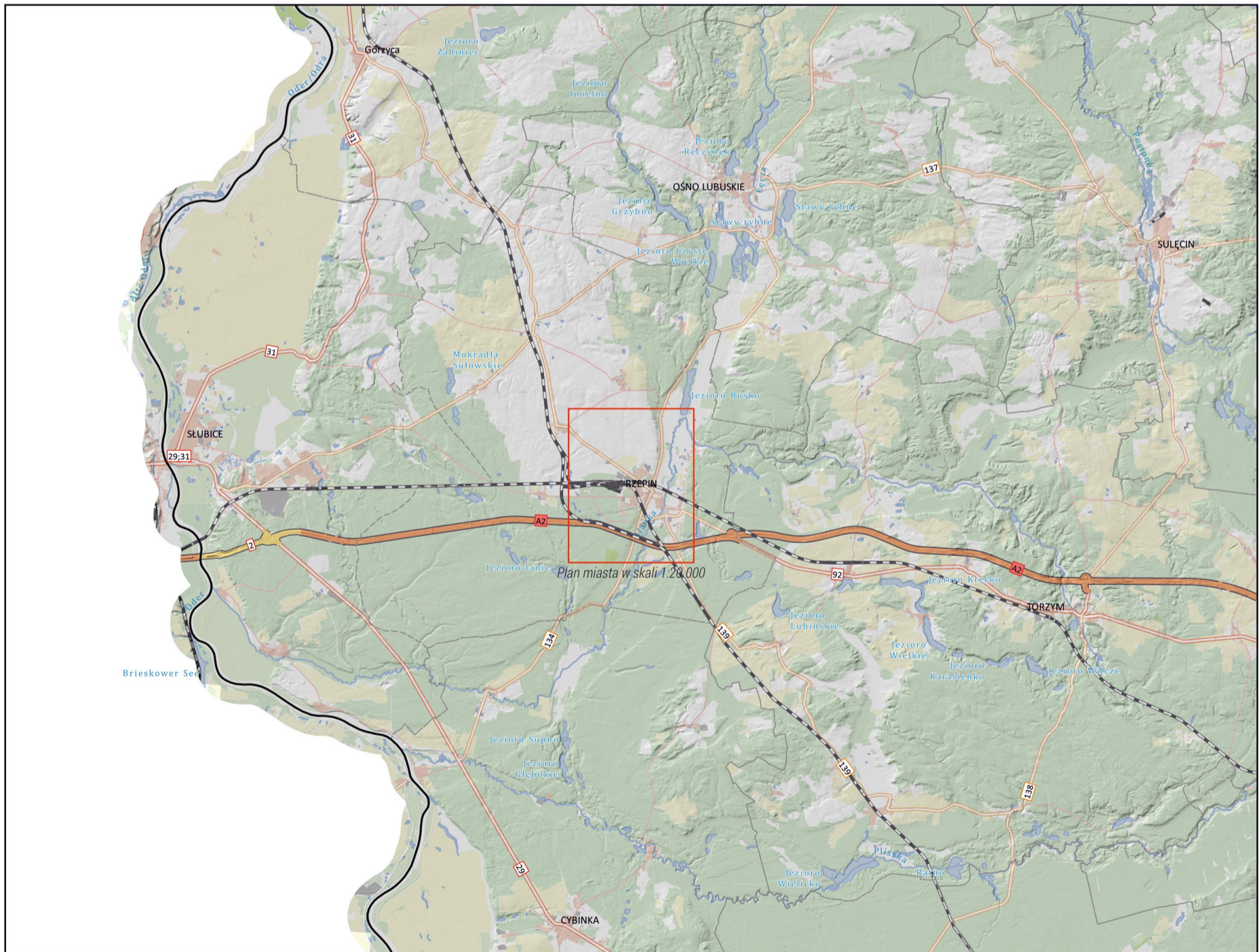
Liczba ludności / Population: 6 505 (2019 r.)

Powierzchnia / Area: 11,4 km²

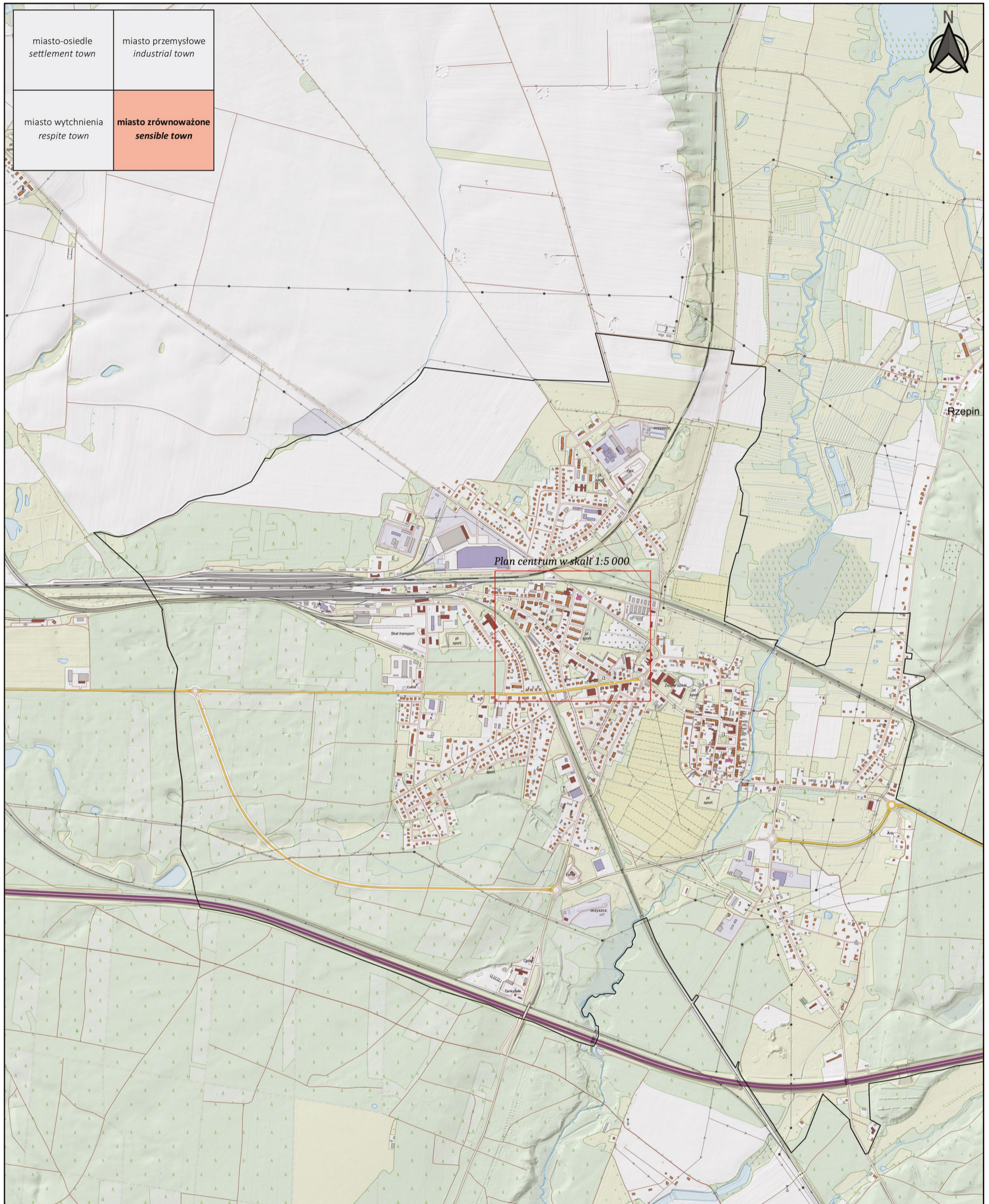
Prawa miejskie / City rights: przed 1329



Plan centrum miasta w skali 1: 5 000 / Town center plan, scale 1: 5,000
Źródło/Source: <https://www.geoportal.gov.pl/>



Położenie miasta w skali 1: 200 000 / Location of the town, scale 1: 200,000
Źródło/Source: <https://www.openstreetmap.org/>



Plan miasta w skali 1: 20 000 / Location of the town, scale 1: 20,000
 Źródło/Source: <https://www.geoportal.gov.pl/>



ZABŁUDÓW

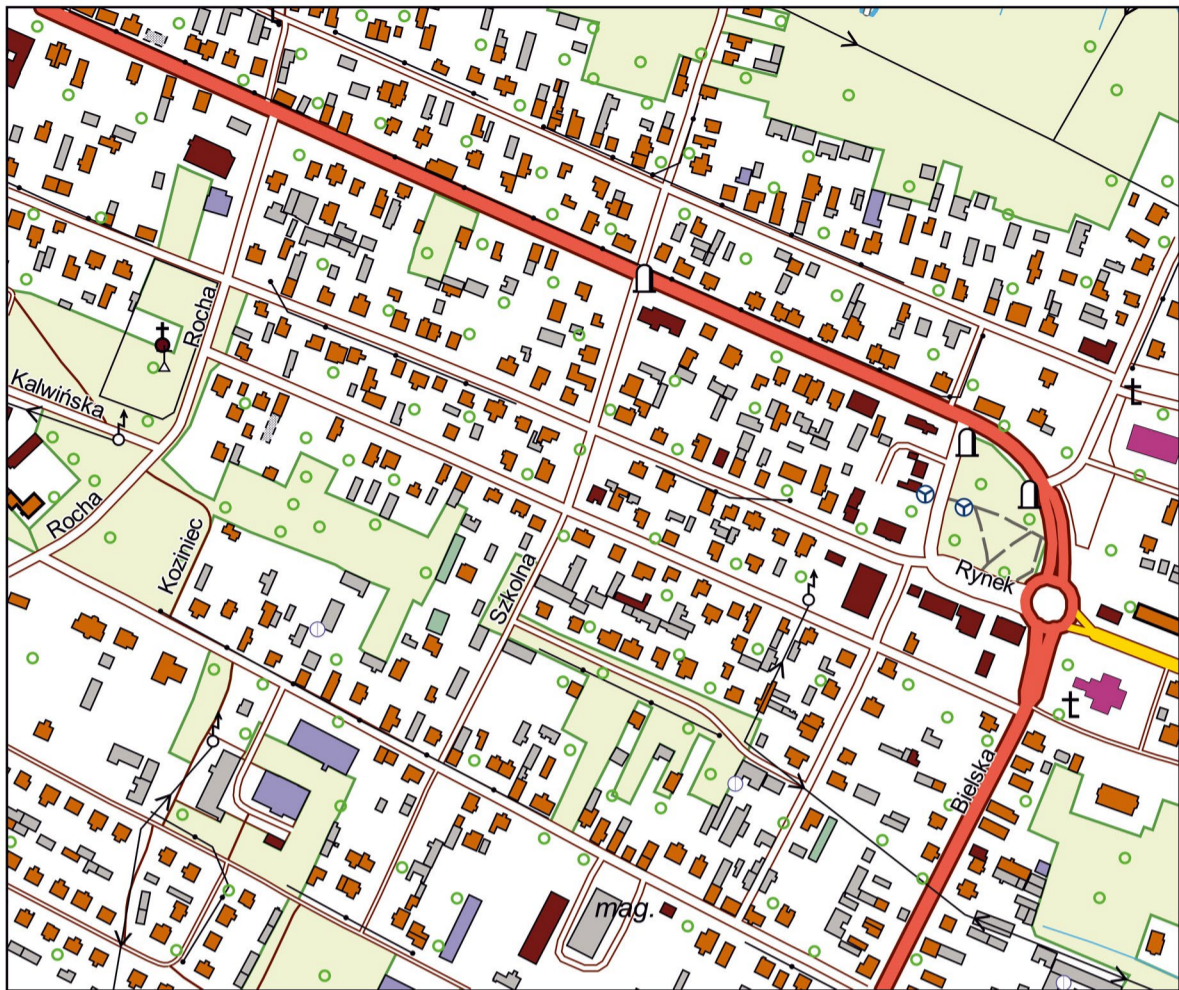
Województwo / Voivodeship: podlaskie

Powiat / County: białostocki

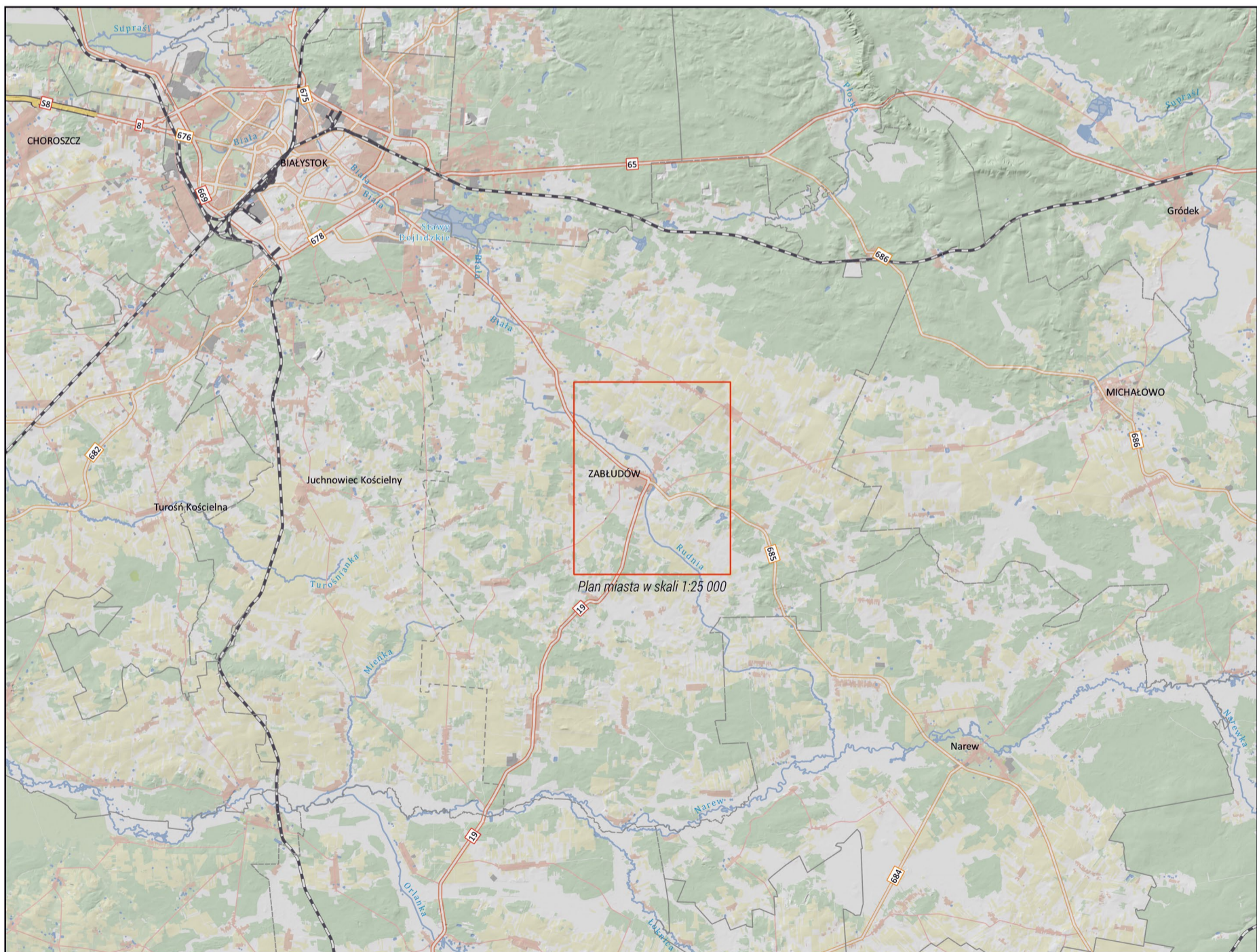
Liczba ludności / Population: 2 482 (2019 r.)

Powierzchnia / Area: 14,3 km²

Prawa miejskie / City rights: 1553

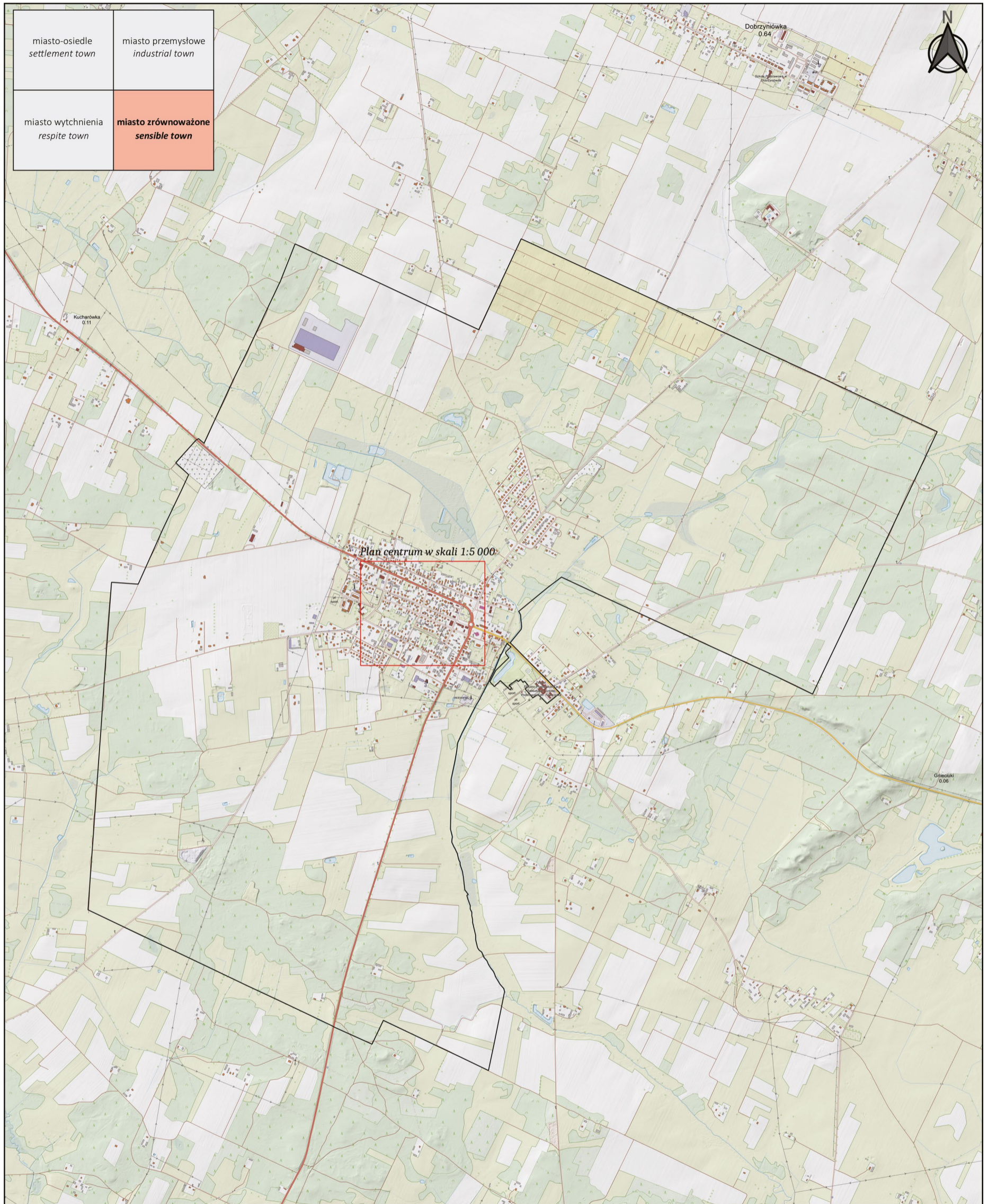


Plan centrum miasta w skali 1: 5 000 / Town center plan, scale 1: 5,000
Źródło/Source: <https://www.geoportal.gov.pl/>



Położenie miasta w skali 1: 200 000 / Location of the town, scale 1: 200,000
Źródło/Source: <https://www.openstreetmap.org/>





Plan miasta w skali 1: 25 000 / Location of the town, scale 1: 25,000
 Źródło/Source: <https://www.geoportal.gov.pl/>

